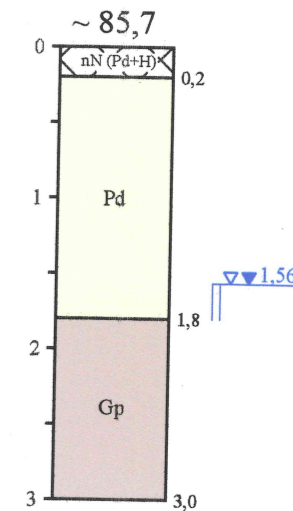
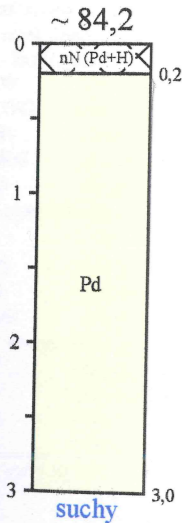
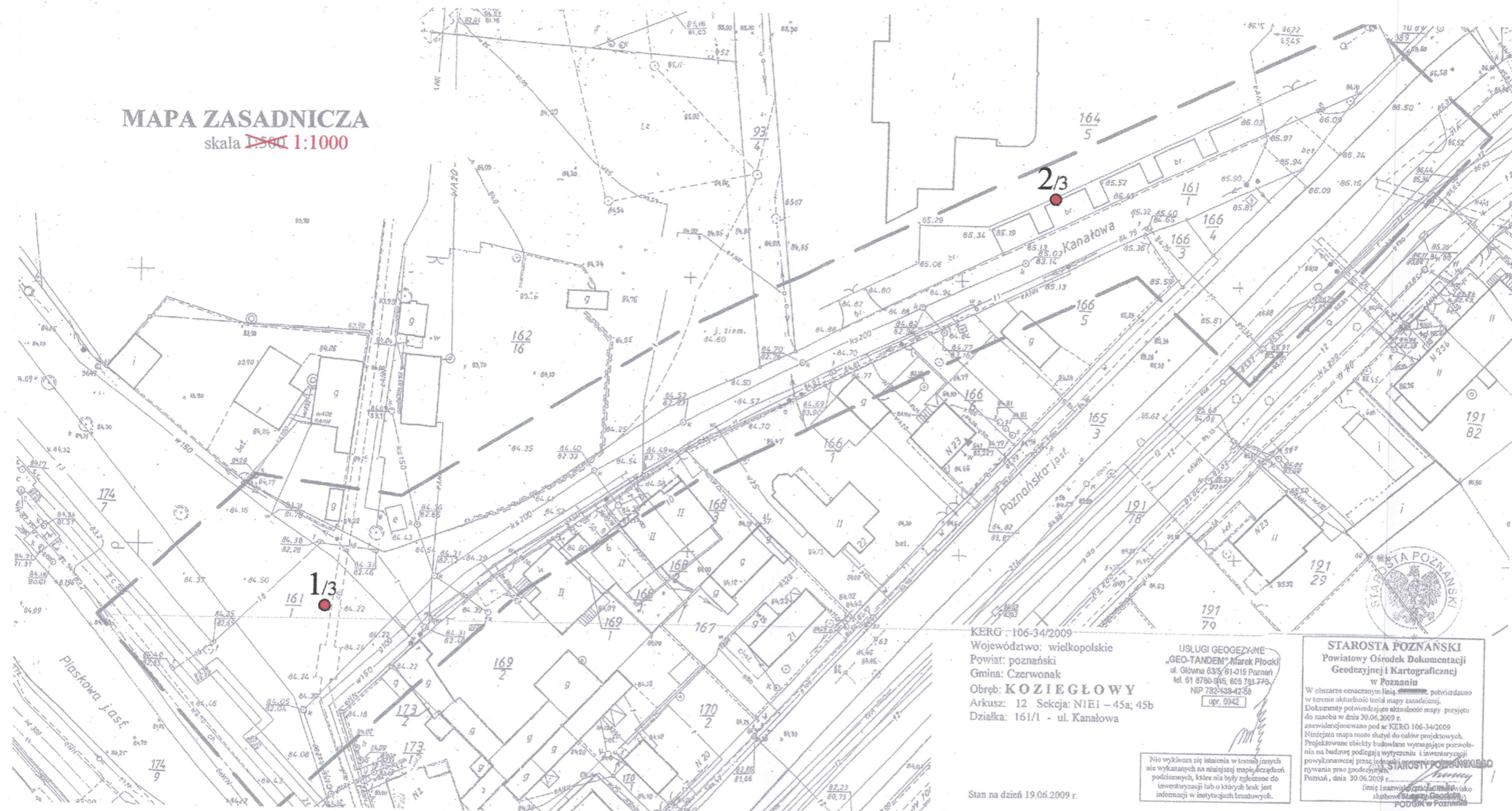


MAPA ZASADNICZA  
skala 1:1000



KERG: 106-34/2009  
Województwo: wielkopolskie  
Powiat: poznański  
Gmina: Czerwonak  
Obwód: KOZIEGŁOWY  
Arkusz: 12 Sekcja: N1E1 - 45a; 45b  
Działka: 161/1 - ul. Kanałowa

Stan na dzień 19.06.2009 r.

USŁUGI GEOGEZYJNE  
„GEO-TANDEM” Marek Płocki  
ul. Główna 63/61-018 Poznań  
tel. 91 8700-065, 803 791-776  
NIP 782-438-4258  
Lp. 5942

STAROSTA POZNAŃSKI  
Powiatowy Ośrodek Dokumentacji  
Geodezyjnej i Kartograficznej  
w Poznaniu  
W celu aktualizacji mapy, powierzone  
w terenie aktywności terenu, powierzone  
dokumenty potwierdzające aktualność mapy przyjęto  
do nacechu w dniu 30.06.2009 r.  
Zatwierdzono podlegając wytyczeniu. Inwentaryzacji  
powyższej przez inżyniera  
Poznań, dnia 30.06.2009 r.  
[Signature]

**OBJAŚNIENIA**

1/3

- miejsce, nr i głębokość wykonanego wiercenia badawczego

**GRUNT**  
PRACOWNIA DOKUMENTACJI  
GEOLOGICZNYCH I GEOTECHNICZNYCH

Temat	KOZIEGŁOWY k/Poznań - przebudowa nawierzchni drogowej w ciągu ul. Kanałowej	
Rodzaj dokumentacji	Opinia geotechniczna	
Treść	Mapa dokumentacyjna	
Opracował	Data	Skala
mgr Wojciech Gruntmejer	06.2010 r.	1:1000

