

Sekcje :
N1E1-34-d, N1E1-35-c, N1E1-44-b,
N1E1-45-a, N1E1-45-c

Województwo : WIELKOPOLSKIE

Powiat : poznański

Gmina : Czerwonak








Obręb : Koziegłowy

MAPA ZASADNICZA

Mapa dla celów projektowych
skala 1:500

- 1 Osnowa pozioma w układzie „1965” strefa IV
- 2 Wtórnik wykonano metodą digitalizacji
Mapy Zasadniczej 1:500
- 3 Treść ewidencyjna wniesiona graficznie.

LEGENDA:

-  Krawędź projektowanej drogi
-  Krawędź projektowanego chodnika
-  Istniejące kable teletechniczne
-  Kable teletechniczne do usunięcia
-  Projektowane kable teletechniczne
-  Rury HDP fi 40 mm
-  Linie rozgraniczające