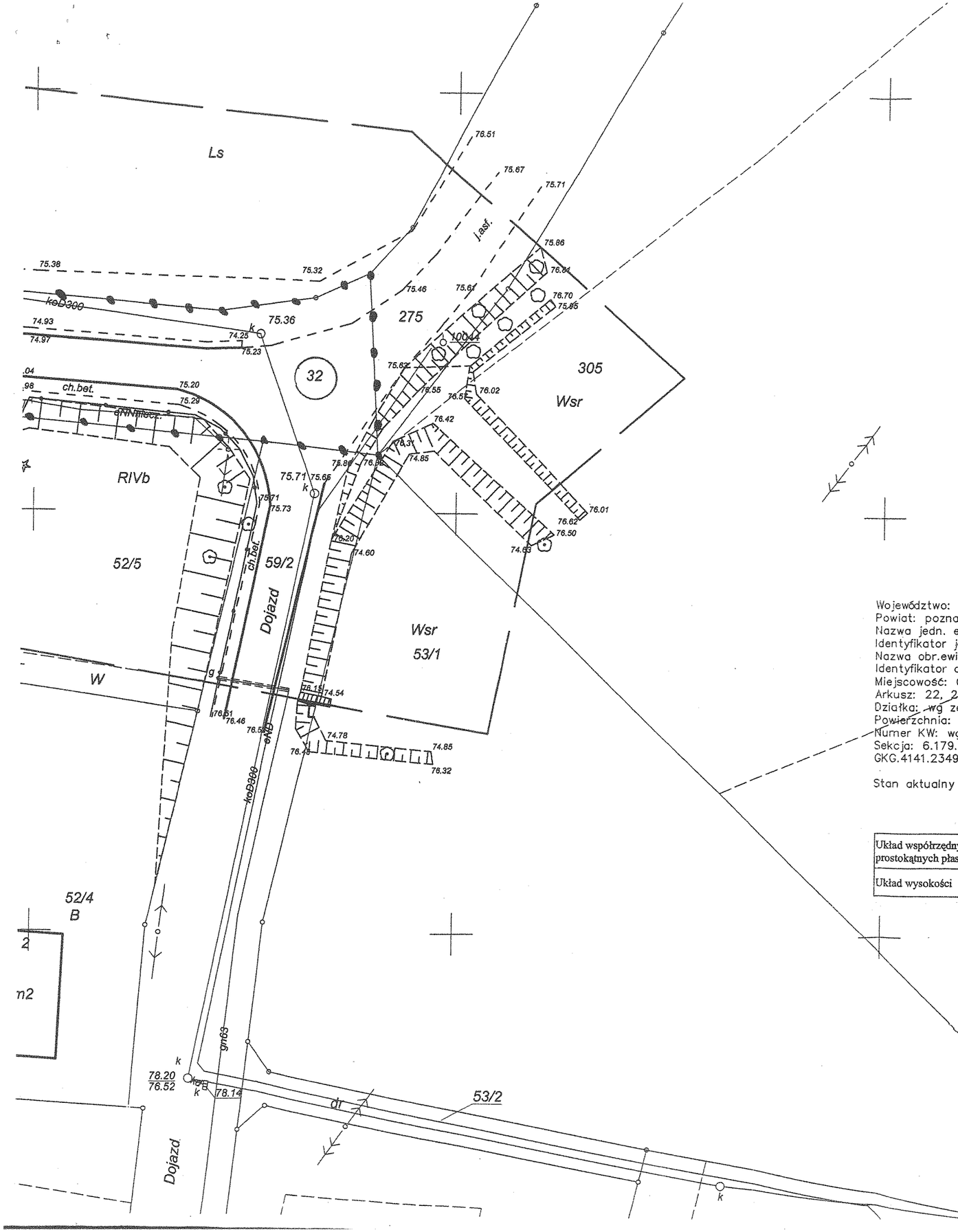

267	21	9.3500	PO1P/00139910/9
31/3	21	0.0488	PO1P/00105320/9
31/2	21	0.1637	PO1P/00105320/9
18/16	21	0.1311	PO1P/00105320/9
16	21	0.0500	PO1P/00105320/9
17/68	21	1.5208	PO1P/00105320/9
39	22	1.5800	135521
42	22	0.0700	66196
43	22	0.0800	66196
46	22	0.0700	66196
49/1	22	0.0700	63721
52/5	22	0.0876	63721
59/2	22	0.2589	PO1P/00161412/1
275	23	0.6200	TIK23, MIĘKOWO
305	23	32.3220	PO1P/00139910/9
53/1	22	0.4156	PO1P/00071074/1
33/1	22	0.1245	PO1P/00117538/7
15	20	1.600	BRAK
16	21	0.0500	PO1P/00105320/9
17/68	21	1.5208	PO1P/00105320/9
33/4	22	0.3798	PO1P/00253482/4

ZAŁĄCZNIK NR 1
DO DECYZJI O USTALENIU LOKALIZACJI
INWESTYCJI CELU PUBLICZNEGO
NR WUG.6733.11.2014

LINIA ROZGRANICZAJĄCA TEREN INWESTYCJI

31/2 NR DZIAŁKI OBJĘTEJ WNIOSKIEM

OPRACOWANIE:

Mapa do celów projektowych
Skala 1:500

Województwo: wielkopolskie
Powiat: poznański
Nazwa jedn. ewid.: Czerwonak
Identyfikator jedn. ewid.: 302104_2
Nazwa obr.ewid.: Czerwonak
Identyfikator obr. ewid.: 302104_2.0002
Miejscowość: Czerwonak
Arkusz: 22, 21, 20
Działka: wg zestawienia
Powierzchnia: wg zestawienia
Numer KW: wg zestawienia
Sekcja: 6.179.12.17.2.2; 2.1
GKG.4141.2349.2014

Stan aktualny na dzień: 22.02.2014

Układ współrzędnych prostokątnych płaskich	2000
Układ wysokości	Kronsztad

REPRODUKCJA WZBRONIONA

MERKATOR
FIRMA GEODEZYJNO-KARTOGRAFICZNA
Iwona Łukaszewska
61-361 Poznań, ul. Starołęcka 36A
tel. 61/653-01-61, fax 61/653-09-85
NIP 778-015-90-32

Inż. RYSZARD BARAN
GEODETA UPRAWNIONY
Nr upr. 8666
wyd. przez M.G.P.IB.

Nie wyklucza się w terenie innych nie wykazanych na niniejszej mapie urządzeń podziemnych, które nie były zgłoszone do inwentaryzacji lub o których brak jest informacji w instytucjach branżowych.

Oznaczenie i informacje o służebnościach gruntowych mających wpływ na zagospodarowanie gruntów, zlokalizowanych w granicach projektowanej inwestycji	*nie ustalono*

Poświadcza się, że niniejszy dokument został opracowany w wyniku prac geodezyjnych i kartograficznych, których rezultaty zawiera operat techniczny wpisany do ewidencji materiałów państwowego zasobu geodezyjnego i kartograficznego

STAROSTA POZNAŃSKI

P.3020.201. 2875
(Identyfikator ewidencyjny materiału zasobu - operatu technicznego)

21-02-2014
(Data wpisania operatu technicznego do ewidencji materiałów zasobu)

(Imię, nazwisko i podpis osoby reprezentującej organ)

Z up. Wójta

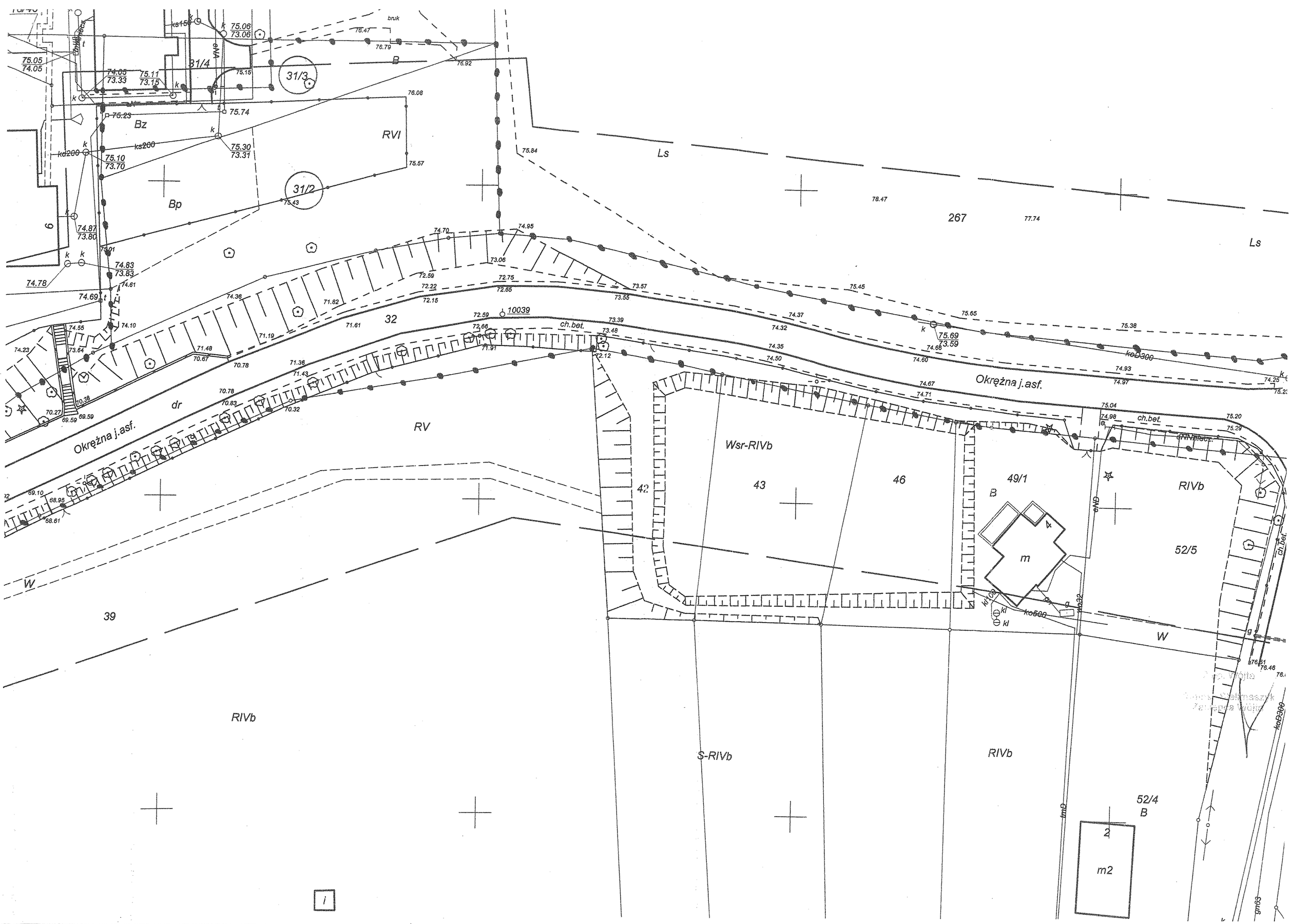
bruk
75.06
73.06
75.05
74.05
74.03
73.33
75.11
73.15
31/4
31/3
B
75.15
76.92
76.08
75.74
75.23
Bz
RVI
ks200
kd200
75.10
73.70
75.30
73.31
75.57
31/2
75.43
Bp
6
74.87
73.80
75.01
74.83
73.83
74.78
74.61
74.69
74.36
71.82
74.70
74.95
73.06
72.59
72.75
72.22
72.65
72.15
73.57
73.55
75.84
Ls
78.47
267
77.74
Ls
75.45
75.65
75.38
74.37
74.32
75.69
73.59
74.65
74.60
ko300
74.93
74.97
74.25
32
72.59
10039
ch.bet.
73.39
73.49
72.66
71.91
72.12
74.35
74.50
74.67
74.71
Okrężna j.asf.
74.55
74.10
74.23
73.64
71.48
70.67
71.19
71.61
70.78
71.36
71.43
70.78
70.83
70.32
10.38
70.27
69.59
69.59
dr
Okrężna j.asf.
RV
Wsr-RIVb
75.04
74.98
ch.bet.
75.20
75.29
grNNmocz.
42
43
46
49/1
B
4
m
RIVb
52/5
ch.bet.
eNN
kd160
kl
ko500
gaz32
W
g
69.10
68.95
68.61
W
39
RIVb
S-RIVb
RIVb
52/4
B
2
m2
tm2
gn63
ko300
i

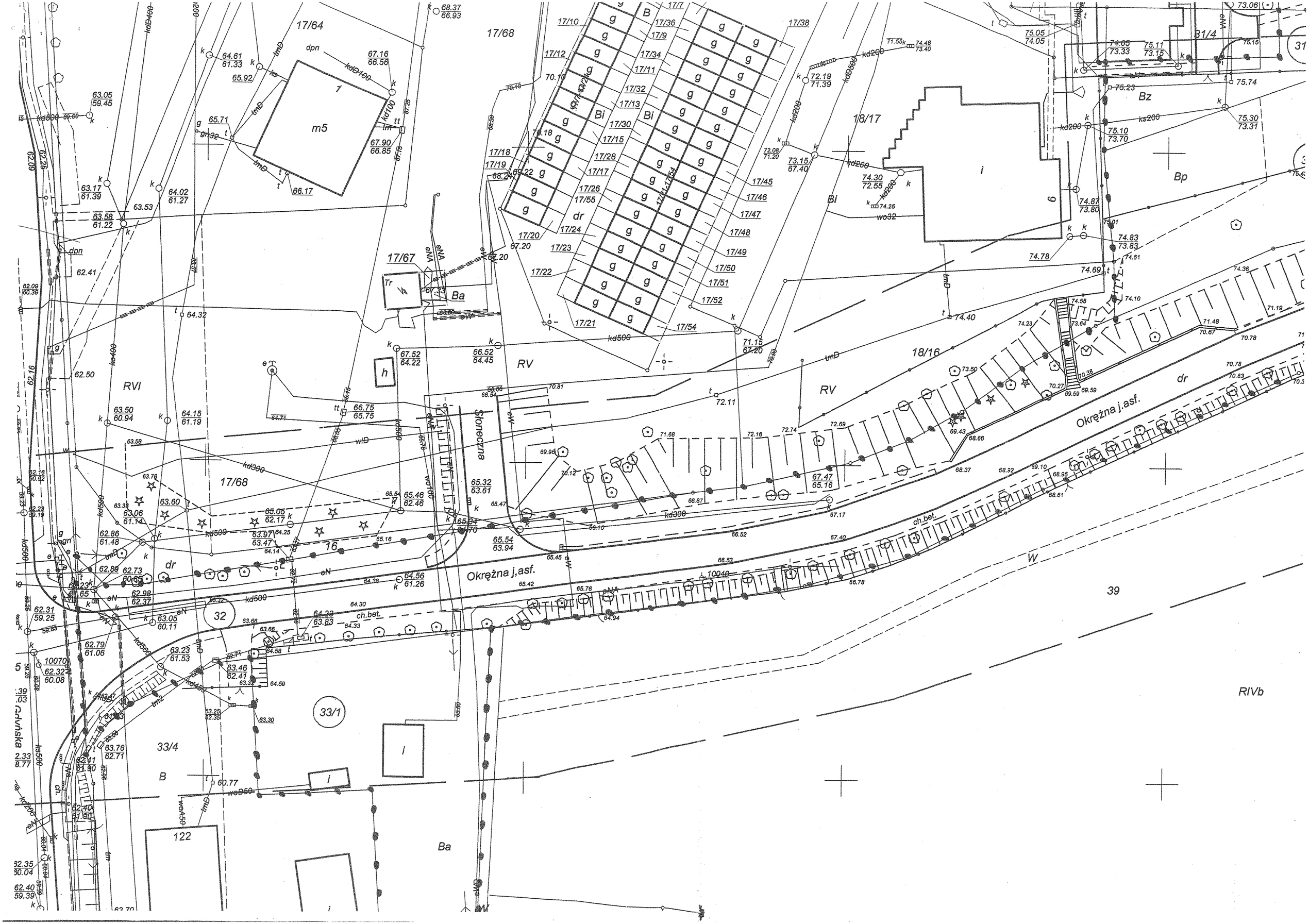

17/64
17/68
17/67
m5
1
Bi
dr
Bz
Bp
18/17
18/16
RV
RVI
Słoneczna
Okrężna j.asf.
ch.bet.
16
32
33/1
33/4
122
39
RIVb
Ba