


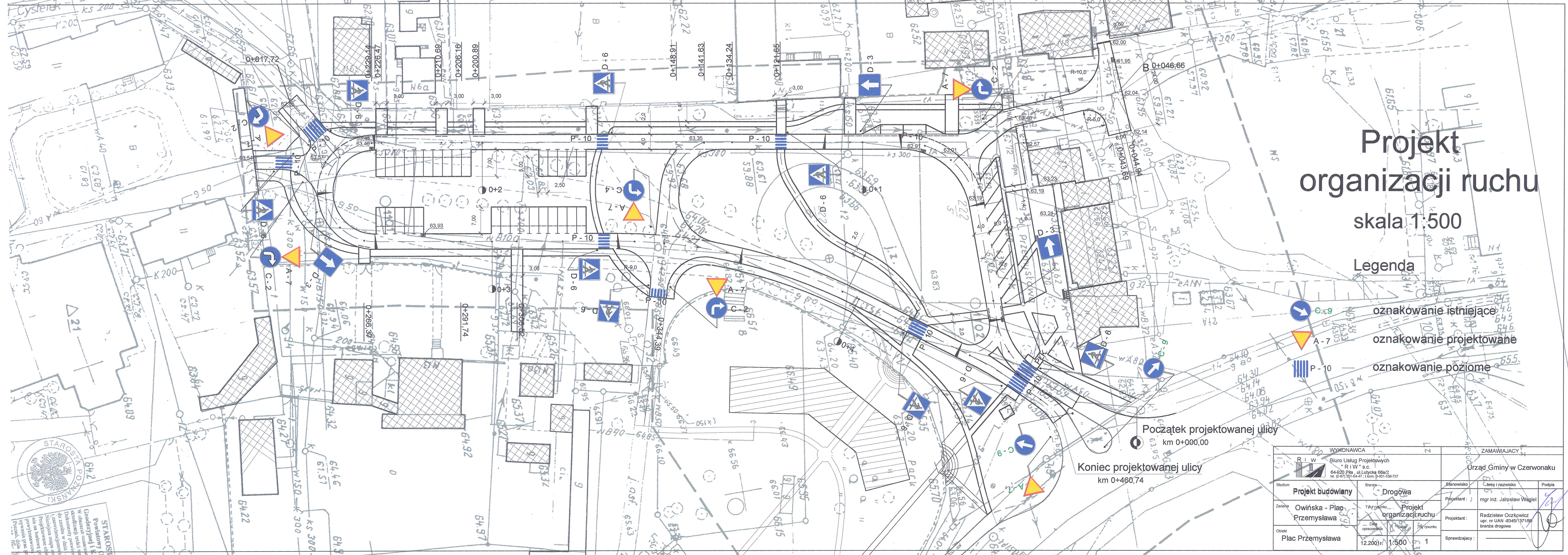


Projekt organizacji ruchu

skala 1:500



Legenda

-  oznakowanie istniejące
-  oznakowanie projektowane
-  oznakowanie poziome



Początek projektowanej ulicy
km 0+000,00

Koniec projektowanej ulicy
km 0+460,74

WYKONAWCA		ZAMAWIAJACY		
 Biuro Usług Projektowych "RiW" s.c. 64-920 Pila, ul. Lutycka 66a/2 tel. (0-67) 351-64-47; 1 kom. p-001-539-737		Urząd Gminy w Czerwonaku		
Stadium	Projekt budowlany	Stanowisko	Imię i nazwisko	Podpis
Zadanie	Owińska - Plac Przemysława	Projektant:	mgr inż. Jarosław Wągiel	
Opis	Plac Przemysława	Tytuł rysunku	Projekt organizacji ruchu	Projektant:
				Radziśław Oczkowicz upr. nr UAN -8345/1371/89 branża drogowa
		Data opracowania	12.2007r.	Sprawdzający:
		Skala	1:500	
		Lp. rysunku	1	



STAROSTWA POWIATOWY W CZERWONAKU
 Geodezyjne i Kartograficzne
 Powiatowy Ośrodek
 Geodezyjno-Kartograficzny
 w Czerwonaku
 ul. Lutycka 66a/2
 64-920 Pila
 tel. (0-67) 351-64-47
 fax (0-67) 351-64-48
 e-mail: gk@opwcz.pl
 www.opwcz.pl