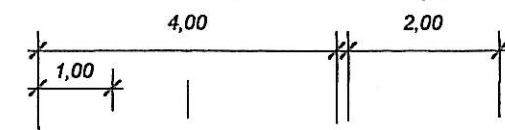


Przekroje poprzeczne - skala 1:100

KM 0+361,92




Jezdnia	Chodnik
W - 1,72m ²	W - 0,00m ²
N - 0,00m ²	N - 0,08m ²
Humus-3,15m	Nh - 0,00m ²
	Humus-2,00m

64,42	64,36	64,40	64,44	64,50	64,52	Rzędne projektowane
		64,42				
		2%		1%		Spadki

STAROSTWO POWIATOWE
w Poznaniu

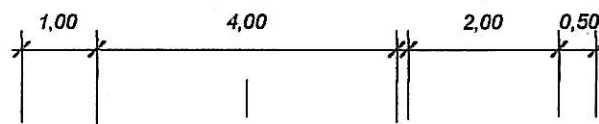
KM 0+344,49



Jezdnia	Chodnik
W - 0,00m ²	W - 0,00m ²
N - 1,12m ²	N - 0,75m ²
Humus-4,15m	Nh - 0,07m ²
	Humus-2,00m

64,54	64,48	64,52	64,56	64,62	64,64	Rzędne projektowane
		64,12				
6%		2%		1%	6%	Spadki

KM 0+336,78




Jezdnia	Chodnik
W - 0,00m ²	W - 0,00m ²
N - 0,70m ²	N - 0,62m ²
Humus-4,15m	Nh - 0,04m ²
	Humus-2,00m

64,55	64,49	64,53	64,57	64,63	64,65	Rzędne projektowane
		64,20				
6%		2%		1%	6%	Spadki

Przekroje poprzeczne - skala 1:100

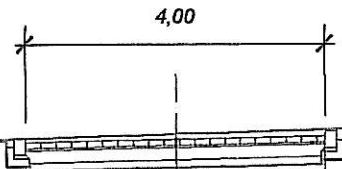
KM 0+428,20



Jezdnia	Chodnik
W - 1,11m ²	W - 0,00m ²
N - 0,15m ²	N - 0,00m ²
Humus-0,00m	Nh - 0,00m ²
	Humus-0,00m

64,02	63,96	64,00	64,04	64,10	Rzędne projektowane
		63,89			Rzędne terenu
6%		2%		6%	Spadki


KM 0+419,89



Jezdnia	Chodnik
W - 1,96m ²	W - 0,00m ²
N - 0,00m ²	N - 0,00m ²
Humus-0,00m	Nh - 0,00m ²
	Humus-0,00m

64,00	63,94	63,98	64,02	64,08	Rzędne projektowane
		64,05			Rzędne terenu
		2%		20%	Spadki

KM 0+395,25



Jezdnia	Chodnik
W - 1,16m ²	W - 0,00m ²
N - 0,12m ²	N - 0,32m ²
Humus-0,00m	Nh - 0,06m ²
	Humus-1,20m

64,18	64,12	64,16	64,20	64,26	64,28	Rzędne projektowane
		64,25				Rzędne terenu
6%		2%		1%	6%	Spadki