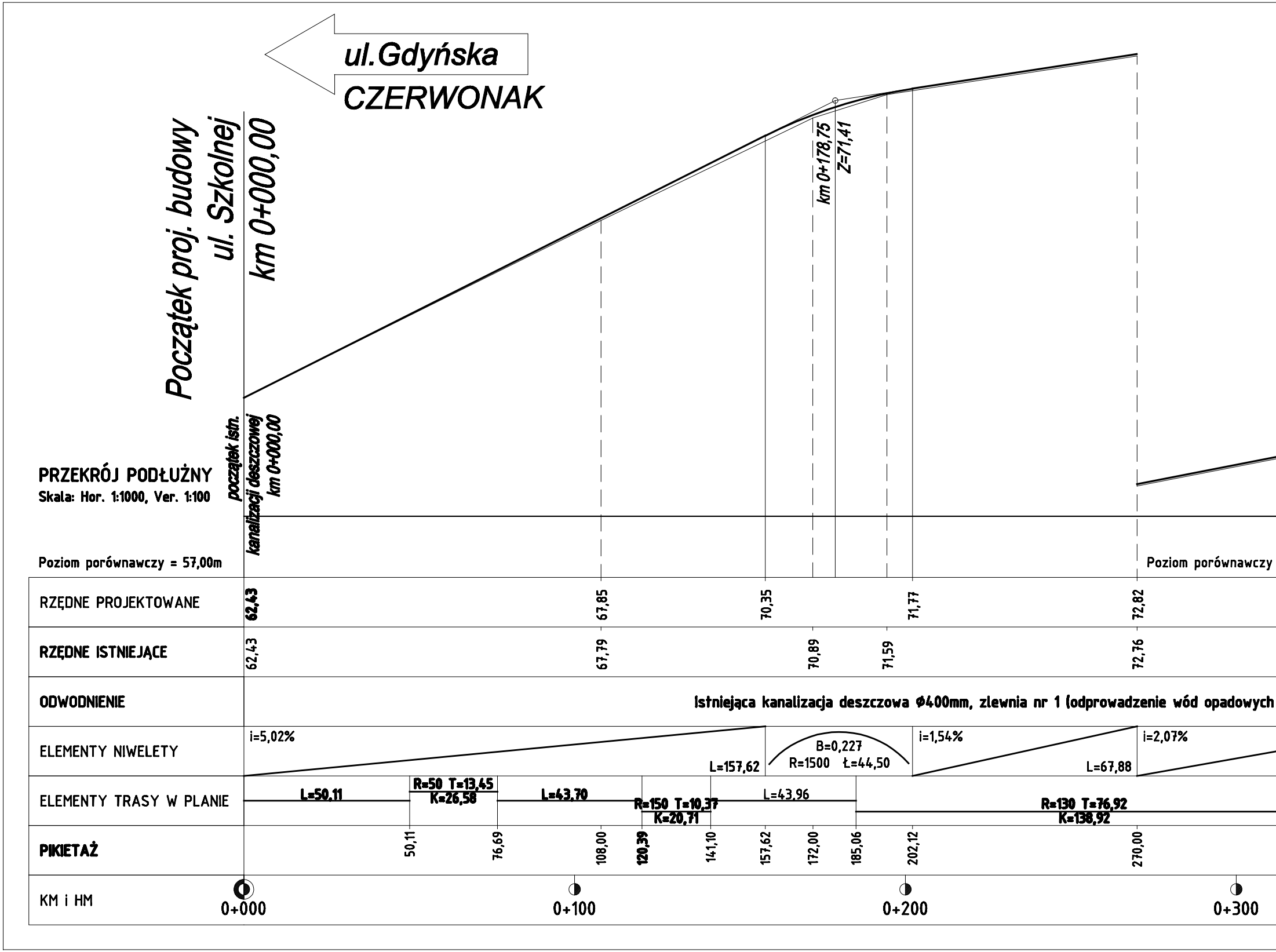
ul.Gdyńska
CZERWONAK
Początek proj. budowy
ul. Szkolnej
km 0+000,00
początek istn.
kanalizacji deszczowej
km 0+000,00
km 0+178,75
Z=71,41
PRZEKRÓJ PODŁUŻNY
Skala: Hor. 1:1000, Ver. 1:100
Poziom porównawczy = 57,00m
Poziom porównawczy
RZĘDNE PROJEKTOWANE
62,43
67,85
70,35
71,77
72,82
RZĘDNE ISTNIEJĄCE
62,43
67,79
70,89
71,59
72,76
ODWODNIENIE
Istniejąca kanalizacja deszczowa Ø400mm, zlewnia nr 1 (odprowadzenie wód opadowych
ELEMENTY NIWELETY
i=5,02%
L=157,62
B=0,227
R=1500 Ł=44,50
i=1,54%
L=67,88
i=2,07%
ELEMENTY TRASY W PLANIE
L=50,11
R=50 T=13,45
K=26,58
L=43,70
R=150 T=10,37
K=20,71
L=43,96
R=130 T=76,92
K=138,92
PIKIETAŻ
50,11
76,69
108,00
120,39
141,10
157,62
172,00
185,06
202,12
270,00
KM i HM
0+000
0+100
0+200
0+300

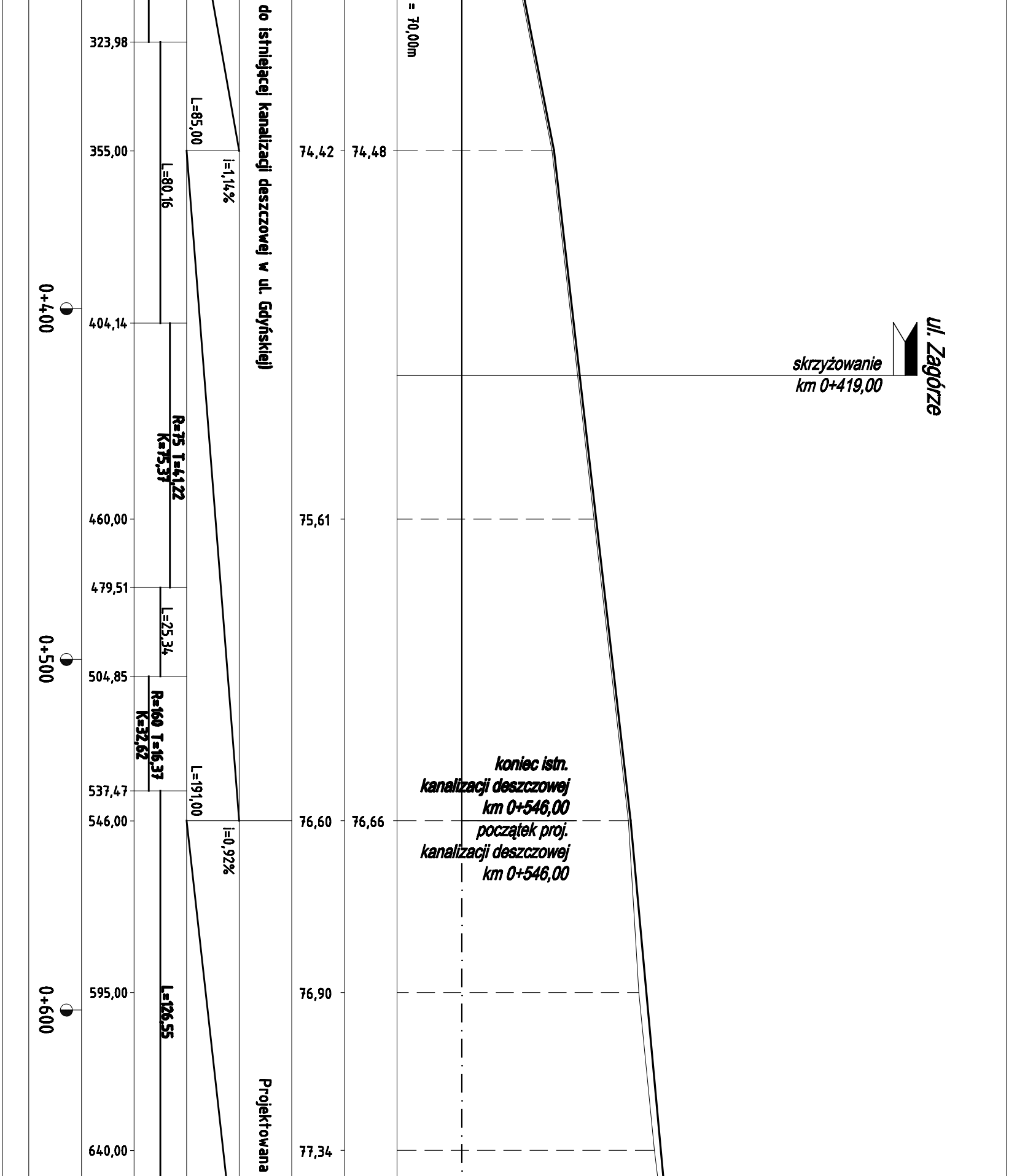

323,98
355,00
404,14
460,00
479,51
504,85
537,47
546,00
595,00
640,00
0+400
0+500
0+600
L=85,00
L=80,16
R=75 T=41,22 K=75,37
L=25,34
R=160 T=16,37 K=32,62
L=191,00
L=126,55
i=1,14%
i=0,92%
do istniejącej kanalizacji deszczowej w ul. Gdyńskiej
Projektowana
74,42
74,48
75,61
76,60
76,66
76,90
77,34
= 70,00m
skrzyżowanie
km 0+419,00
ul. Zagórze
koniec istn.
kanalizacji deszczowej
km 0+546,00
początek proj.
kanalizacji deszczowej
km 0+546,00

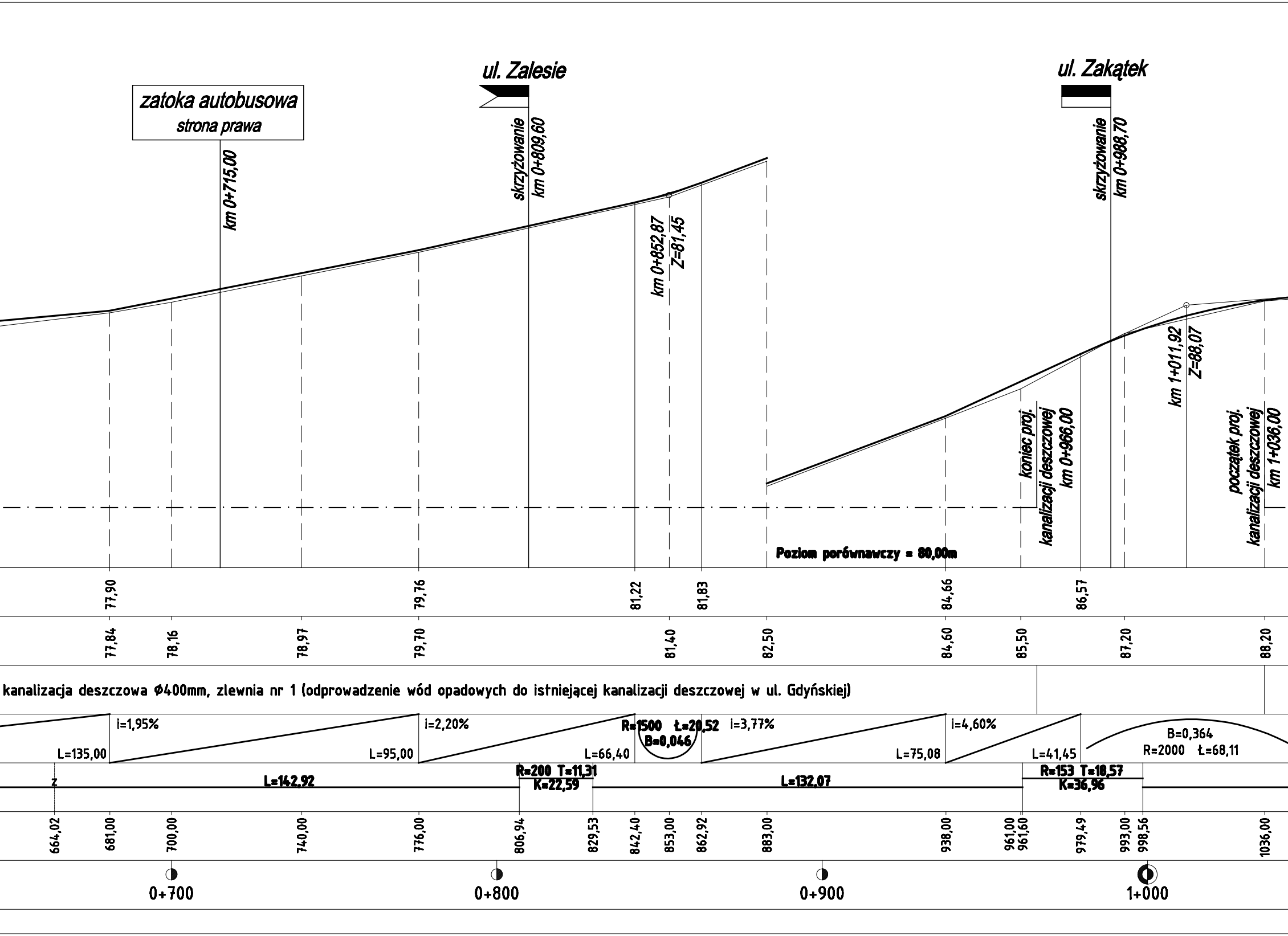
ul. Zalesie
ul. Zakątek
zatoka autobusowa
strona prawa
km 0+715,00
skrzyżowanie
km 0+809,60
km 0+852,87
Z=81,45
skrzyżowanie
km 0+988,70
km 1+011,92
Z=88,07
koniec proj.
kanalizacji deszczowej
km 0+966,00
początek proj.
kanalizacji deszczowej
km 1+036,00
Poziom porównawczy = 80,00m
77,90
79,76
81,22
81,83
84,66
86,57
77,84
78,16
78,97
79,70
81,40
82,50
84,60
85,50
87,20
88,20
kanalizacja deszczowa Ø400mm, zlewnia nr 1 (odprowadzenie wód opadowych do istniejącej kanalizacji deszczowej w ul. Gdyńskiej)
i=1,95%
L=135,00
i=2,20%
L=95,00
L=66,40
R=1500 Ł=20,52
B=0,046
i=3,77%
L=75,08
i=4,60%
L=41,45
B=0,364
R=2000 Ł=68,11
z
L=142,92
R=200 T=11,31
K=22,59
L=132,07
R=153 T=18,57
K=36,96
664,02
681,00
700,00
740,00
776,00
806,94
829,53
842,40
853,00
862,92
883,00
938,00
961,00
961,60
979,49
993,00
998,56
1036,00
0+700
0+800
0+900
1+000

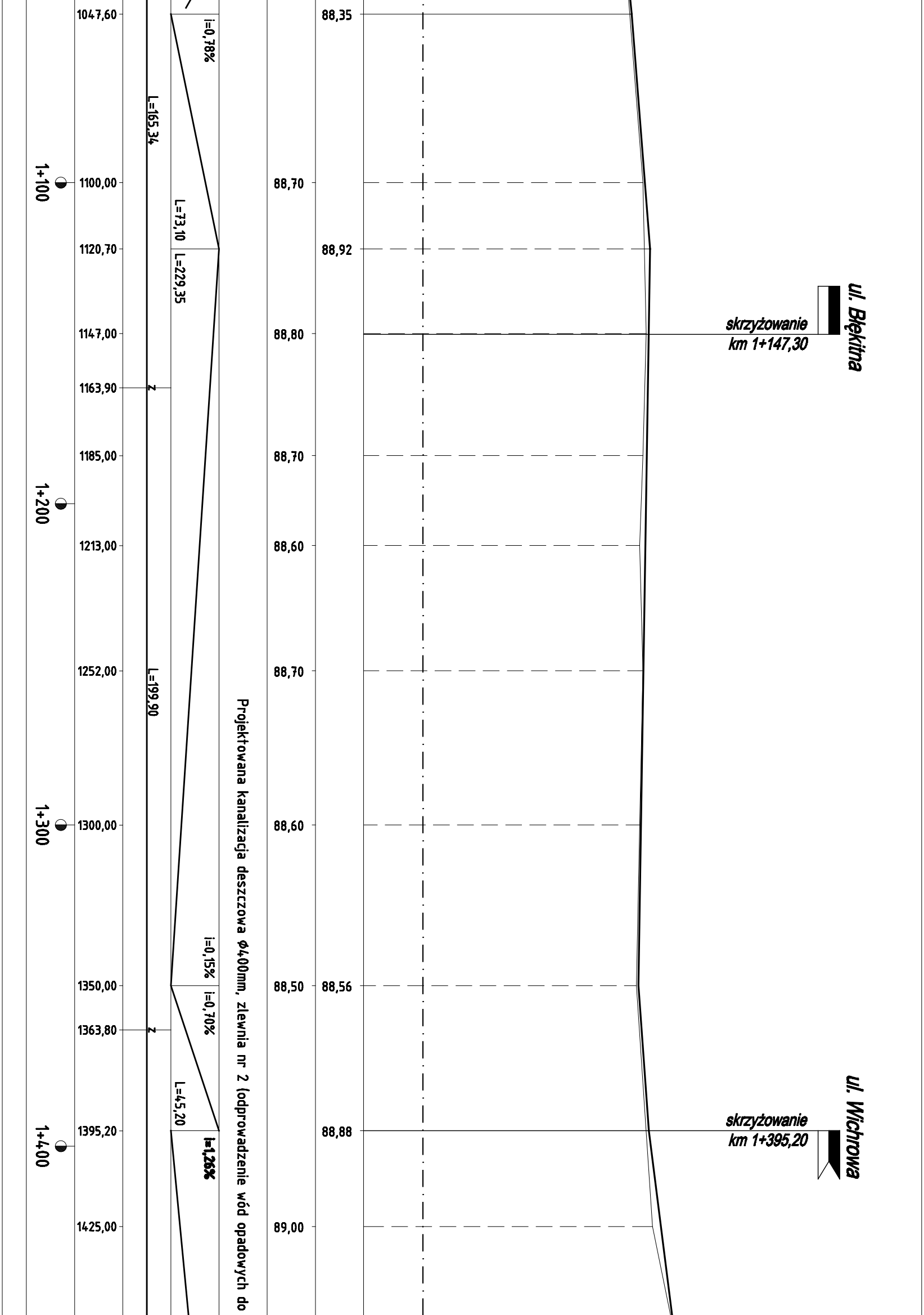
1047,60
1100,00
1120,70
1147,00
1163,90
1185,00
1213,00
1252,00
1300,00
1350,00
1363,80
1395,20
1425,00
1+100
1+200
1+300
1+400
L=165,34
L=199,90
L=73,10
L=229,35
L=45,20
i=0,78%
i=0,15%
i=0,70%
i=1,26%
z
z
Projektowana kanalizacja deszczowa Ø400mm, zlewnia nr 2 (odprowadzenie wód opadowych do
88,35
88,70
88,92
88,80
88,70
88,60
88,70
88,60
88,50
88,56
88,88
89,00
ul. Błękitna
skrzyżowanie
km 1+147,30
ul. Wichrowa
skrzyżowanie
km 1+395,20

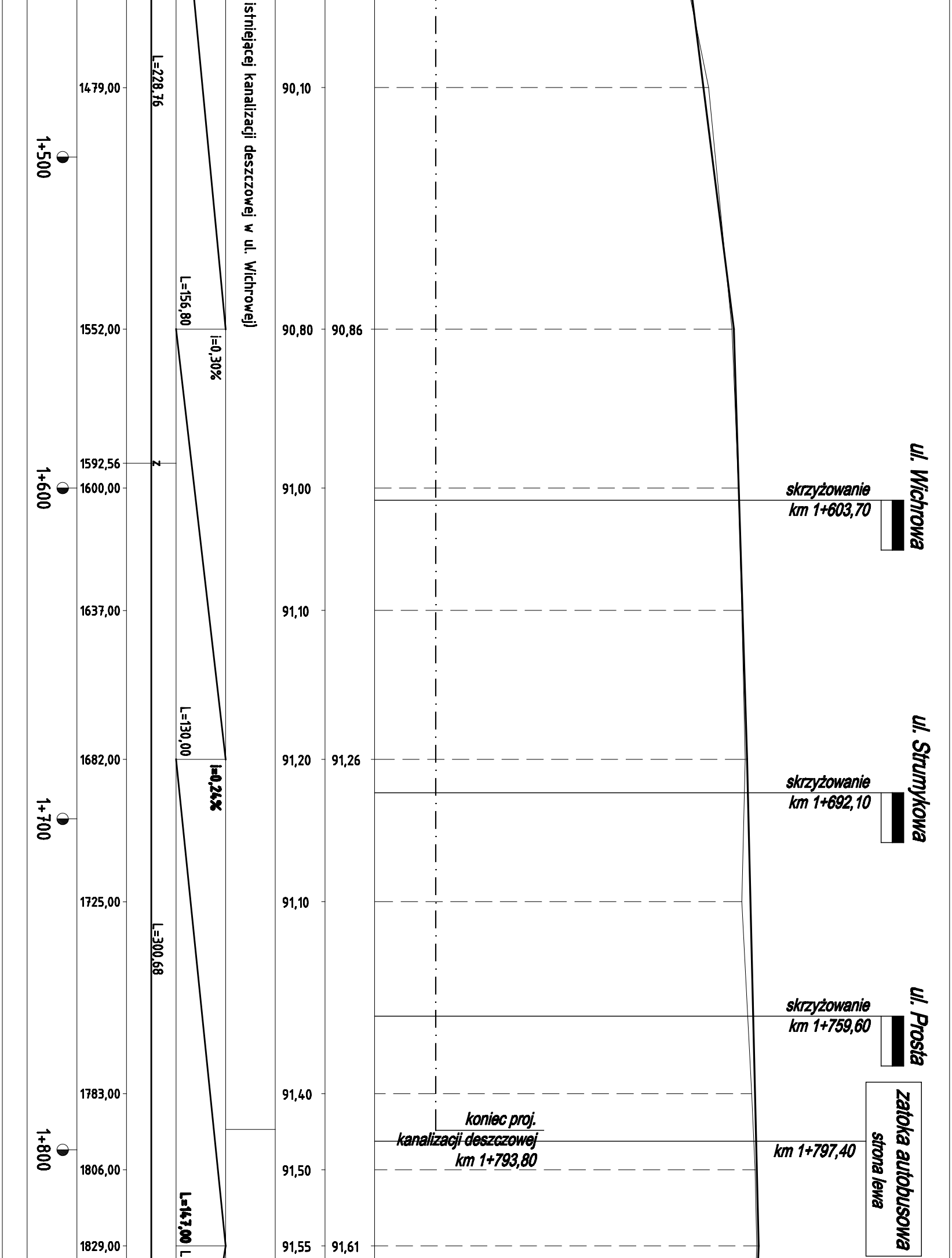
1+500
1+600
1+700
1+800
1479,00
1552,00
1592,56
1600,00
1637,00
1682,00
1725,00
1783,00
1806,00
1829,00
L=228,76
L=300,68
z
L=156,80
i=0,30%
L=130,00
i=0,24%
L=147,00
istniejącej kanalizacji deszczowej w ul. Wichrowej)
90,10
90,80
91,00
91,10
91,20
91,10
91,40
91,50
91,55
90,86
91,26
91,61
ul. Wichrowa
skrzyżowanie
km 1+603,70
ul. Strumykowa
skrzyżowanie
km 1+692,10
ul. Prosta
skrzyżowanie
km 1+759,60
zatoka autobusowa
strona lewa
km 1+797,40
koniec proj.
kanalizacji deszczowej
km 1+793,80

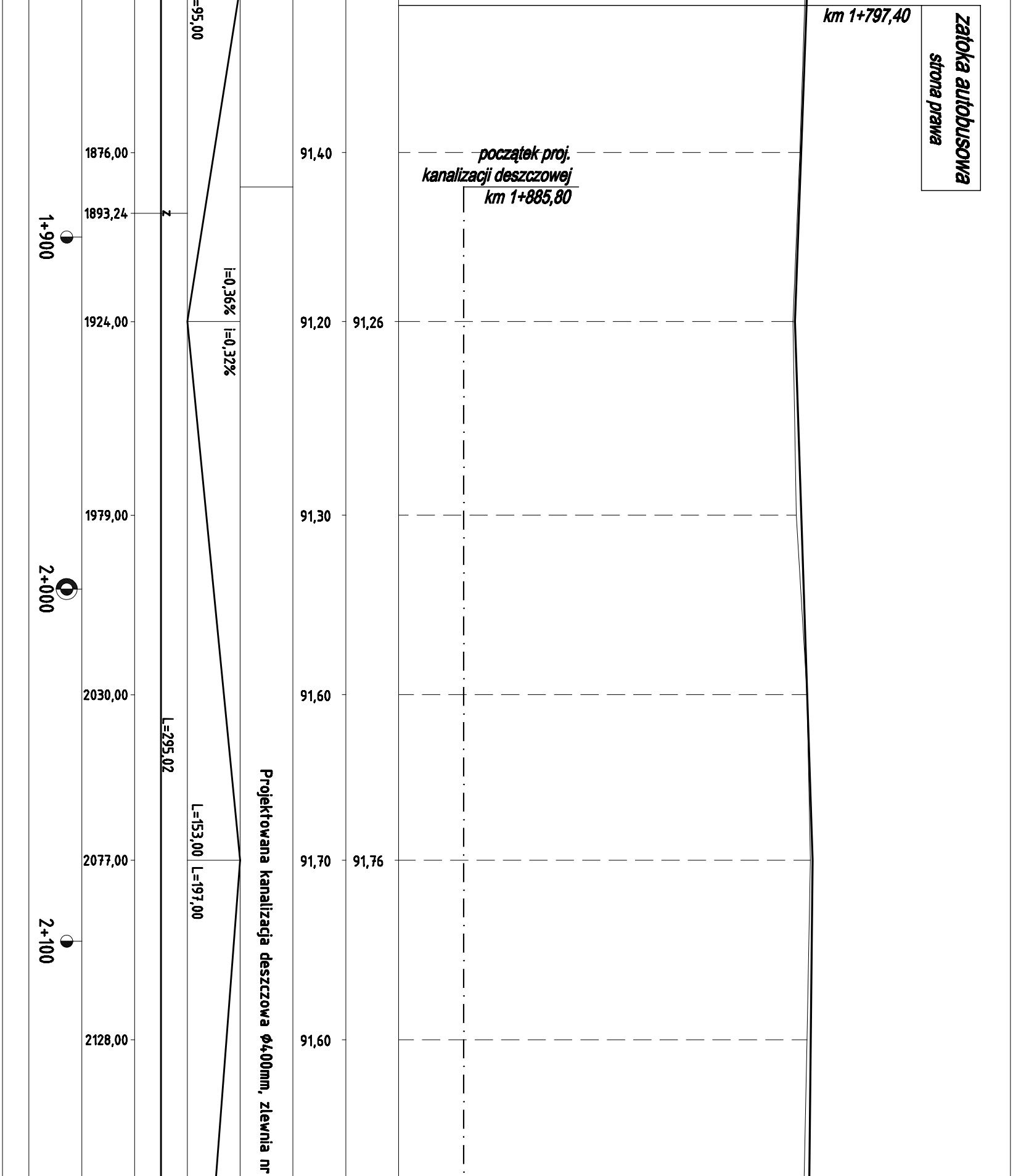
km 1+797,40
zatoka autobusowa
strona prawa
=95,00
1876,00
91,40
początek proj.
kanalizacji deszczowej
km 1+885,80
1893,24
z
1+900
i=0,36%
i=0,32%
1924,00
91,20
91,26
1979,00
91,30
2+000
2030,00
91,60
L=295,02
Projektowana kanalizacja deszczowa Φ400mm, zlewnia nr
L=153,00
L=197,00
2077,00
91,70
91,76
2+100
2128,00
91,60

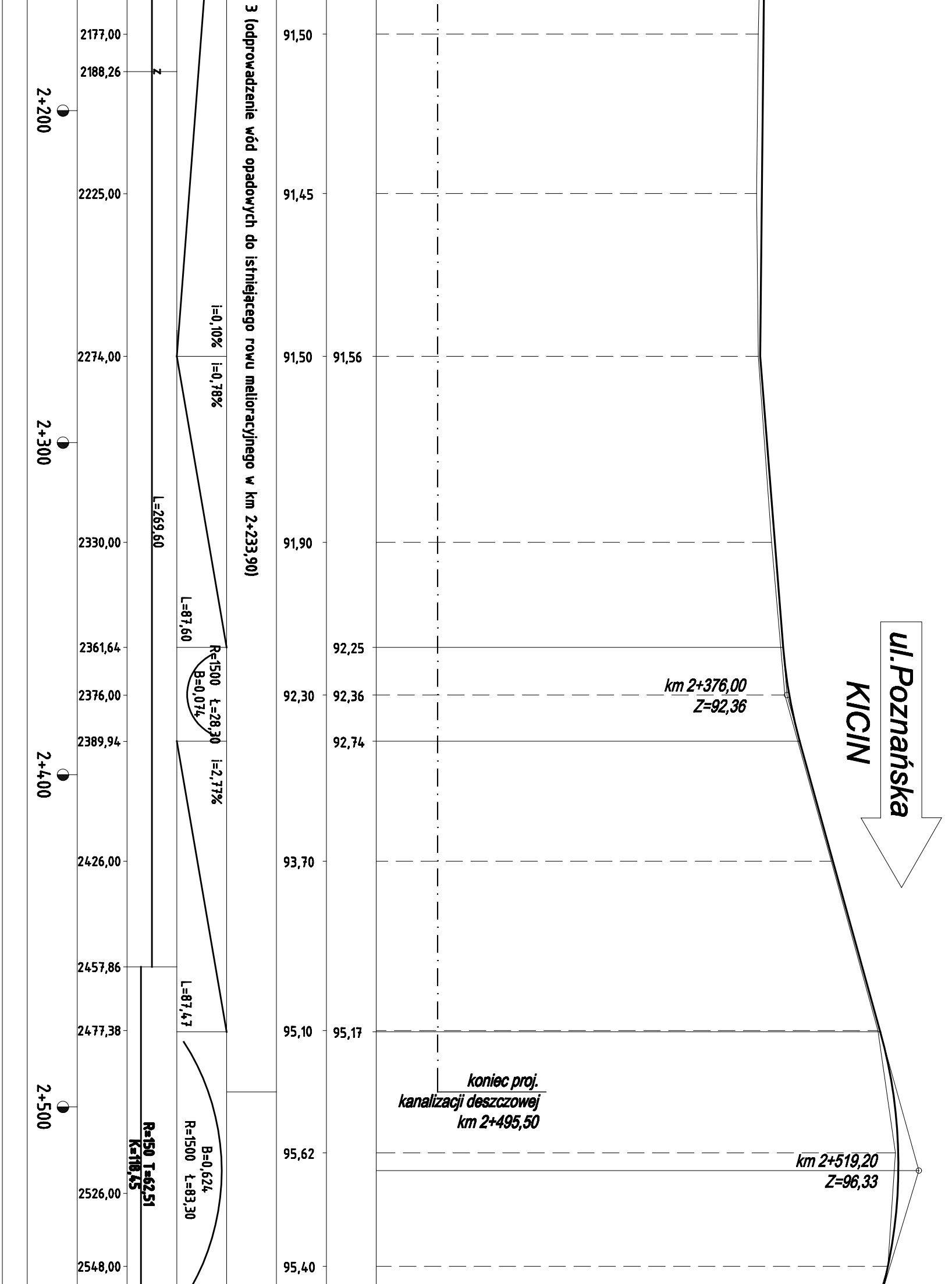
2177,00
2188,26
2225,00
2274,00
2330,00
2361,64
2376,00
2389,94
2426,00
2457,86
2477,38
2526,00
2548,00
2+200
2+300
2+400
2+500
L=269,60
R=150 T=62,51
K=118,45
i=0,10%
i=0,78%
L=87,60
R=1500 t=28,30
B=0,074
i=2,77%
L=87,47
R=1500 t=83,30
B=0,624
3 (odprowadzenie wód opadowych do istniejącego rowu melioracyjnego w km 2+233,90)
91,50
91,45
91,50
91,56
91,90
92,25
92,30
92,36
92,74
93,70
95,10
95,17
95,62
95,40
km 2+376,00
Z=92,36
km 2+519,20
Z=96,33
koniec proj.
kanalizacji deszczowej
km 2+495,50
ul.Poznańska
KICIN


Koniec proj. budowy
ul. Szkolnej
km 2+626,50
95,08
93,10
93,10
i=3,00%
L=65,80
L=50,19
2560,69
2576,31
626,50
2+600

Pracownia Projektowa EKODROGA
Robert Salomon
ul. Piasta 4/16, 62-025 Kostrzyn Wlkp.
NIP 972-061-15-87 REGON 301329715
tel.: 695 341 470 e-mail: robert.salomon@interia.pl

INWESTOR
Gmina Czerwonak
ul.Źródlana 39
62-004 Czerwonak

TEMAT: **Budowa ul. Szkolnej w Czerwonaku / Kicinie**

RYSUNEK: **Przekrój podłużny** *NR* **3**

STANOWISKO	*IMIĘ I NAZWISKO*	*NR UPRAWNIEŃ I SPECJALNOŚĆ*	*DATA*	*PODPIS*
PROJEKTANT	*MGR INŻ. ROBERT SALOMON*	*WKP/0235/POOD/06* *DROGOWA*	*10.2010*	

BRANŻA	*STADIUM*	*ROK OPRACOWANIA*	*NR UMOWY*	*SKALA*
DROGOWA	*KP*	*2010*	*WI.3420-2-3/2010*	*1:100/1000*