

ZESTAWIENIE TERENÓW ZIELENI GMINY CZERWONAK - PRZEZNACZONYCH DO KONSERWACJI W 2016 R. Część IV
ZWALCZANIE BARSZCZU SOSNOWSKIEGO METODĄ CHEMICZNĄ I MECHANICZNĄ - Nr WKŚ.272.3.2016.

Występowanie barszczu Sosnowskiego na w/w nieruchomościach szacuje się na 57 do 65 %, a powierzchnia zredukowana do wykonania oprysków wynosi od 3,50 ha do 4,00 ha.

1. dz. 22/19, ark. 13, obręb Czerwonak - 1,9838 ha,
2. dz. 23/ 6, ark. 13, obręb Czerwonak - 1,2052 ha,
3. dz. 24/ 6, ark. 13, obręb Czerwonak - 1,1179 ha,
4. dz. 330/4, ark. 20, obręb Koziegłowy - 1.8421 ha.

Razem: 6,1490 ha

Wykonawca jest zobowiązany do:

- zabezpieczenia siedlisk występowania barszczu Sosnowskiego, przez ustawienie tablic ostrzegawczych lub zawieszenie taśmy ostrzegawczej;
- przeprowadzenia zabiegów chemicznych zgodnie z przepisami Bezpieczeństwa i Higieny Pracy, przez pracowników posiadających odpowiednie uprawnienia do wykonywania tych prac;
- stosowania oprysków metodą integrowaną z zastosowaniem Roundup 360 SL (dawka 2 l /ha) - 1 i 3 zabieg oraz Fernando 300 EC (dawka 0,5 l / ha) - 2 zabieg, w okresie V - VIII. 2016r. (2 - 3 razy w sezonie w zależności od przebiegu wegetacji) ,
- zabezpieczenie opryskanego terenu przed dostępem mieszkańców;
- stosowania metody mechanicznej zwalczania barszczu Sosnowskiego w okresie VI - IX . 2016r. (2 - 4 razy w sezonie w zależności od przebiegu wegetacji);
- kompletowanie w trakcie realizacji prac dokumentacji fotograficznej wraz z opisem i przekazanie dokumentacji Zamawiającemu.

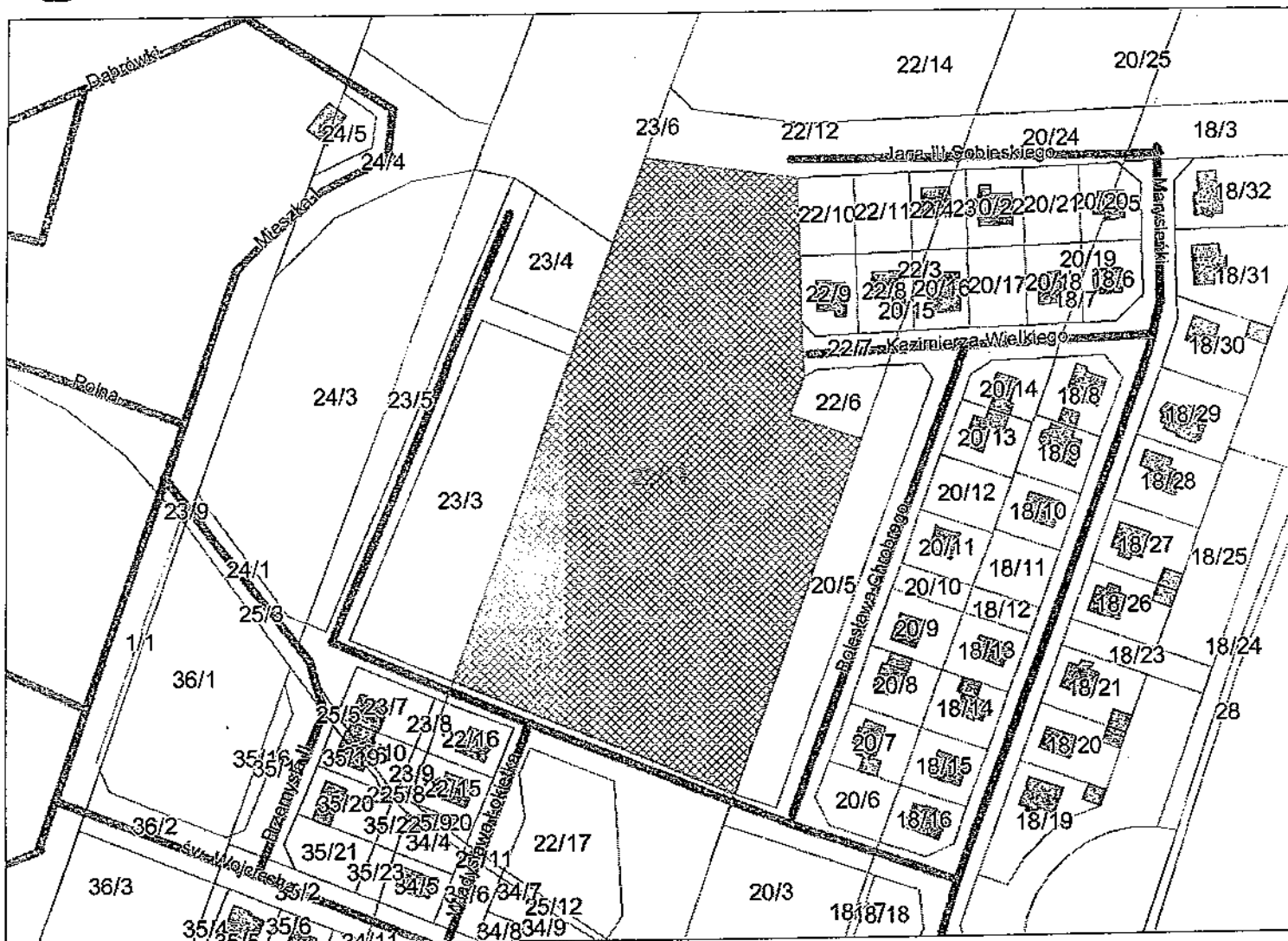
Uwagi:

- rozpoczęcie prac od dnia podpisania umowy, ale nie wcześniej niż 13 maja 2016r., zakończenie prac do 30 września 2016r.



Starostwo Powiatowe w Poznaniu

Powiatowy Ośrodek Dokumentacji Geodezyjnej i Kartograficznej



Przybliżona skala 1:234
30.09.2015 09:3

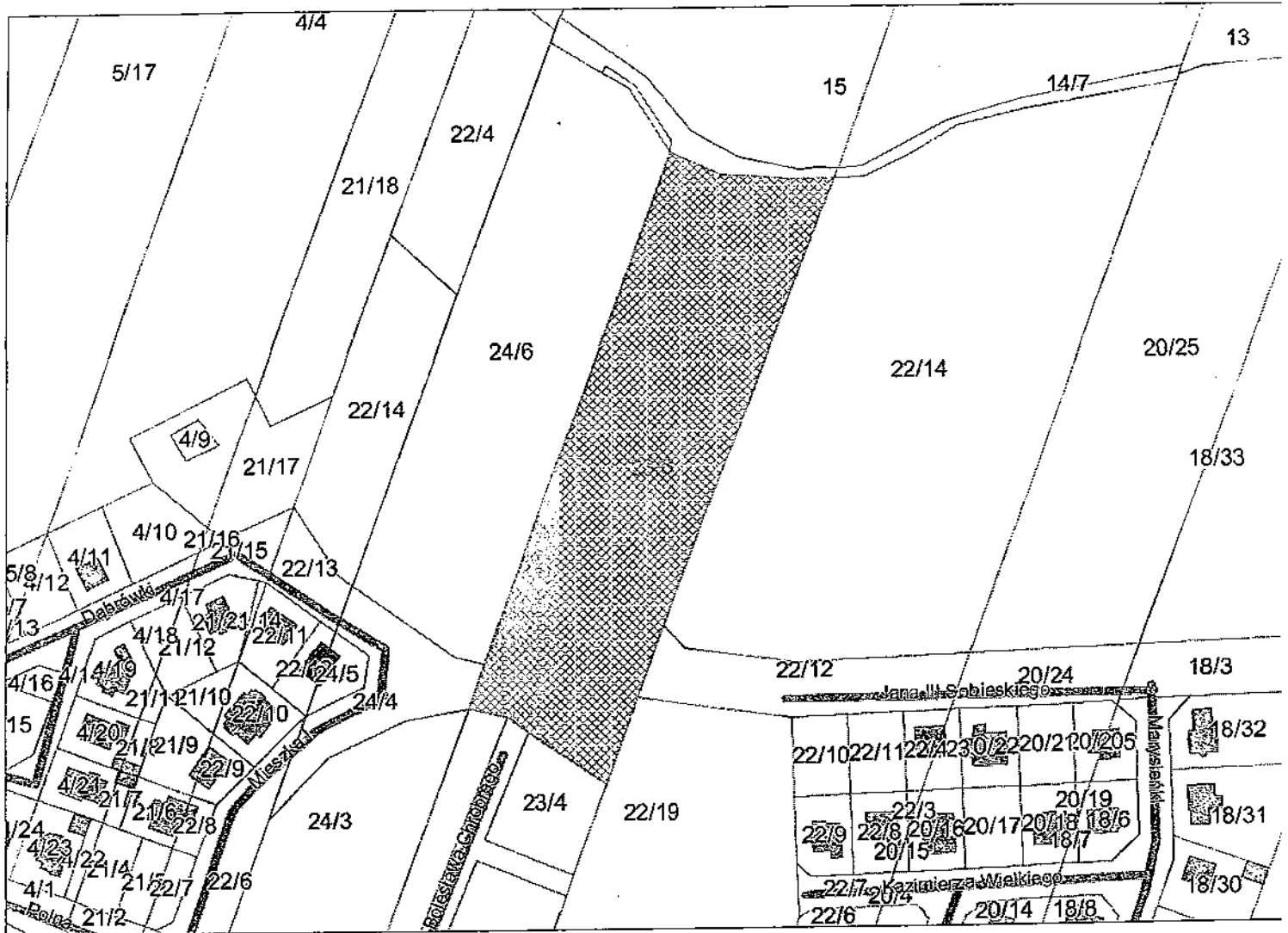
Niniejszy wydruk nie stanowi dokumentu w rozumieniu przepisów prawa.
Wydrukowano z systemu iGeoMap na podstawie danych PODGIK Poznań.
Gmina Czerwonak
Działka nr 22/19 Obręb 0002.AR_13

Zup. Wójta
Ewa Jedlikowska
PIERWSZY ZASTĘPCA WÓJTA

2015.09.30 09:30:30
2015.09.30 09:30:30
2015.09.30 09:30:30



Starostwo Powiatowe w Poznaniu
Powiatowy Ośrodek Dokumentacji Geodezyjnej i Kartograficznej



Niniejszy wydruk nie stanowi dokumentu w rozumieniu przepisów prawa.
Wydrukowano z systemu iGeoMap na podstawie danych PODGIK Poznań.
Gmina Czerwonak
Działka nr 23/6 Obręb 0002.AR_13

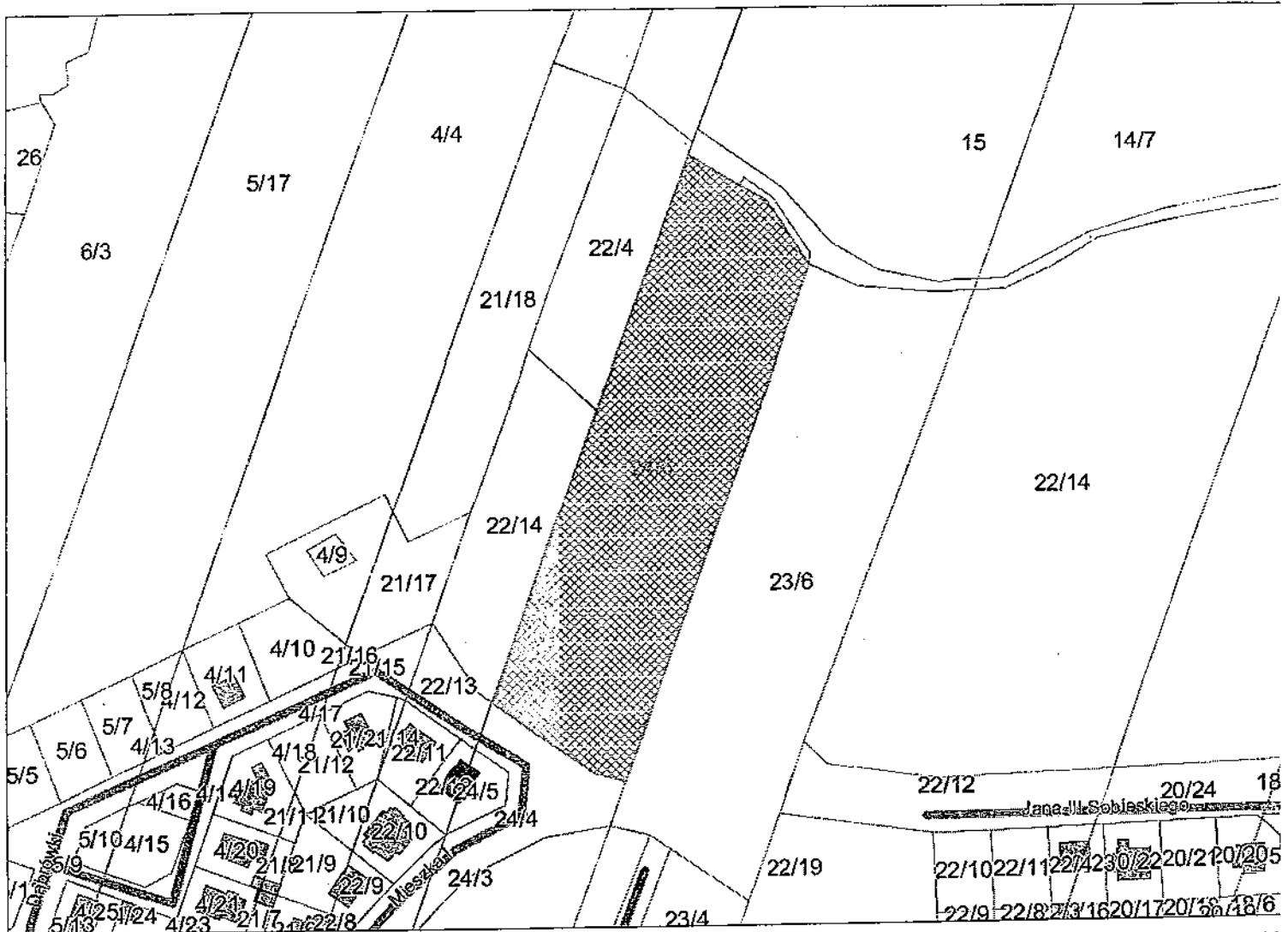
Przybliżona skala 1:232
30.09.2015 09:3

Z up. Wójta
Ewa Jedlińska
PIERWSZY ZASTĘPCA WÓJTA

GMINA CZERWONAK
62-604 Czerwonak, ul. Źródłowa 39
tel. 71 72 10 000, fax 71 72 10 001
e-mail: biuro@gminaczervonak.pl



Starostwo Powiatowe w Poznaniu
Powiatowy Ośrodek Dokumentacji Geodezyjnej i Kartograficznej



Niniejszy wydruk nie stanowi dokumentu w rozumieniu przepisów prawa.
Wydrukowano z systemu iGeoMap na podstawie danych PODGiK Poznań.
Gmina Czerwonak
Działka nr 24/6 Obręb 0002.AR_13

Przybliżona skala 1:230
30.09.2015 09:3

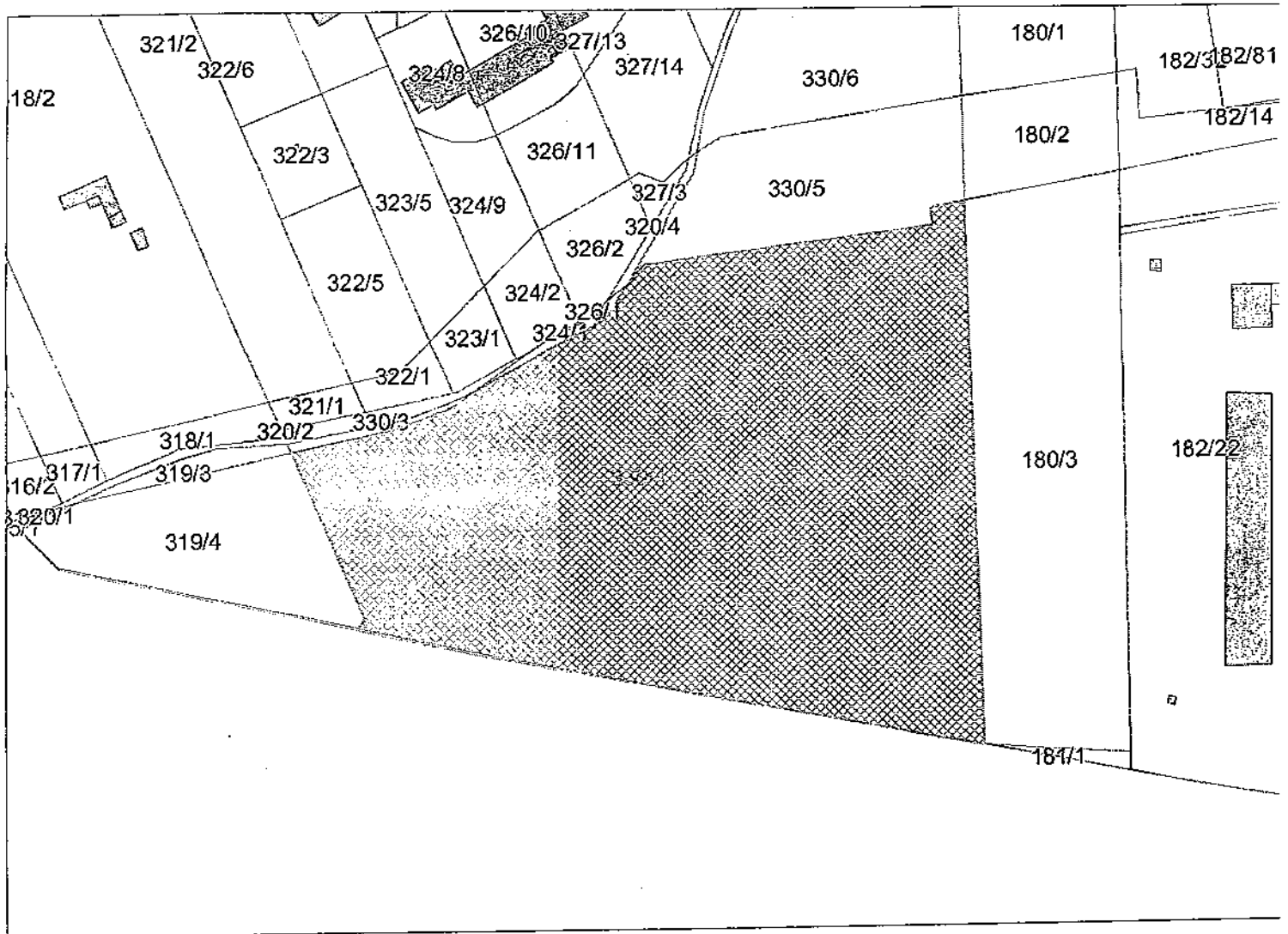
Z up. Wójta

Ewa Jedlikowska
PIERWSZY ZASTĘPCA WÓJTA

GRMINA CZERWONAK
62-004 Czerwonak, ul. Żródłana 39
TEL. 61 821 42 00, FAX 61 821 02 30



Starostwo Powiatowe w Poznaniu
Powiatowy Ośrodek Dokumentacji Geodezyjnej i Kartograficznej



Niniejszy wydruk nie stanowi dokumentu w rozumieniu przepisów prawa.
Wydrukowano z systemu iGeoMap na podstawie danych PODGIK Poznań.
Gmina Czerwonak
Działka nr 330/4 Obręb 0006

Przybliżona skala 1:178
30.09.2015 09:3

Z up. Wójta
Ewa Jedynowska
PIERWSZY ZASTĘPCA WÓJTA

GMINA CZERWONAK
Starostwo Powiatowe w Poznaniu
Powiatowy Ośrodek Dokumentacji Geodezyjnej i Kartograficznej
ul. ...