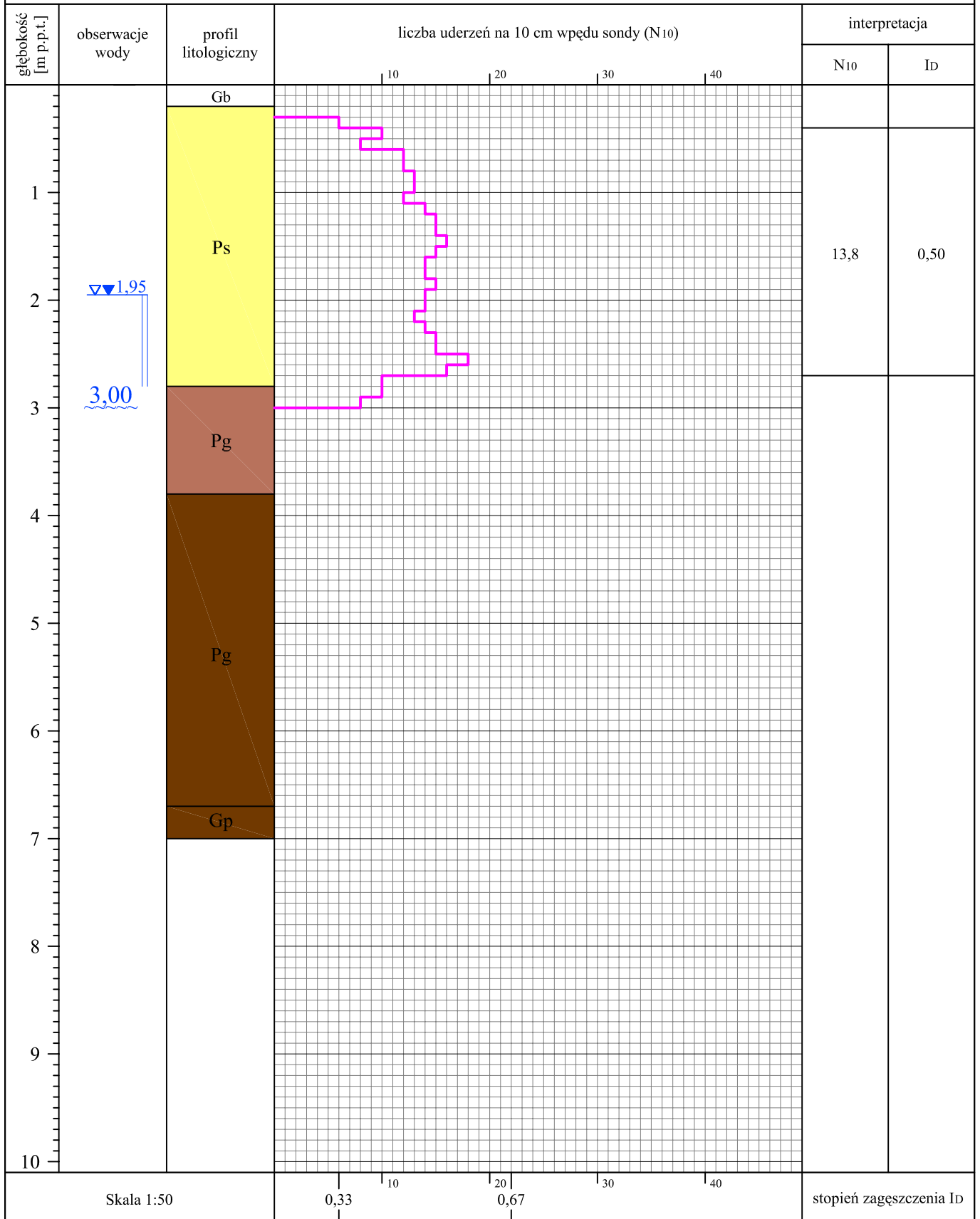


WYNIKI BADAŃ SONDĄ SL

Sonda przy otworze: **5**
Rzędna [m n.p.m.]: **~88,9**

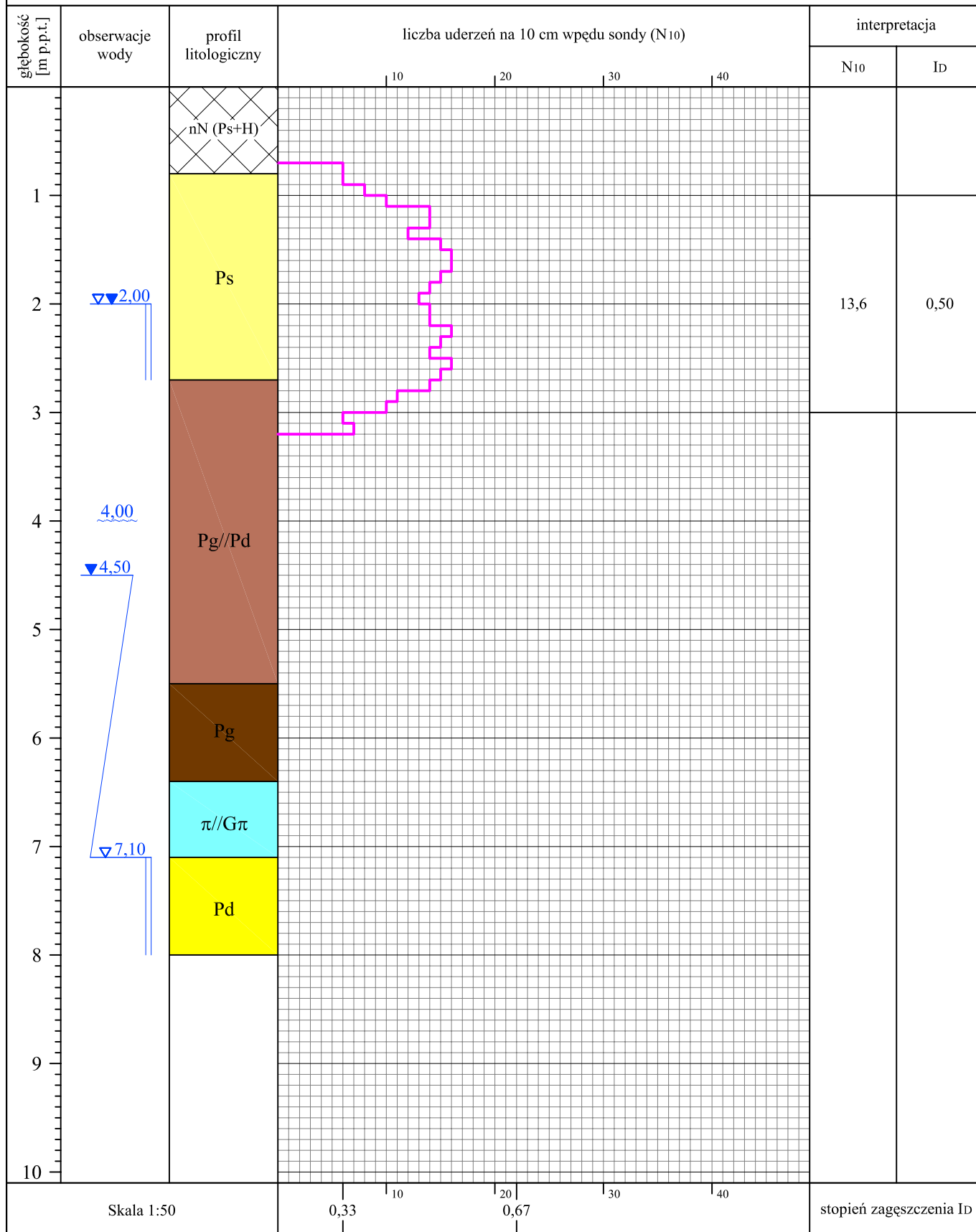
TEMAT: CZERWONAK - ul. Szkolna, kanalizacja sanitarna



WYNIKI BADAŃ SONDĄ SL

Sonda przy otworze: **7**
Rzędna [m n.p.m.]: **~91,4**

TEMAT: CZERWONAK - ul. Szkolna, kanalizacja sanitarna



WYNIKI BADAŃ SONDĄ SL

Sonda przy otworze: **10**

Rzędna [m n.p.m.]: **~91,7**

TEMAT: CZERWONAK - ul. Szkolna, kanalizacja sanitarna

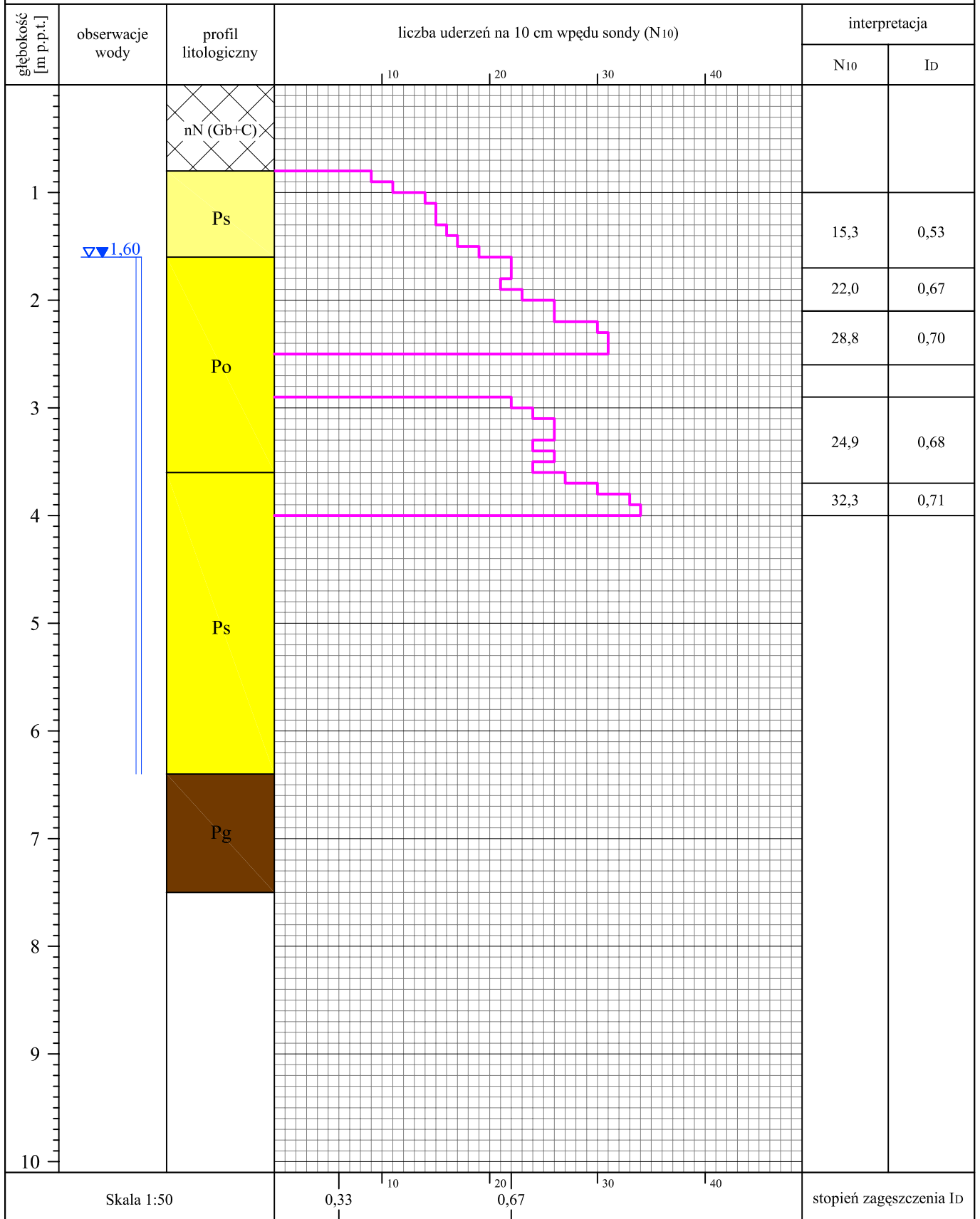
głębokość [m p.p.t.]	obserwacje wody	profil litologiczny	liczba uderzeń na 10 cm wpedu sondy (N ₁₀)				interpretacja	
			10	20	30	40	N ₁₀	I _D
0		Gb						
1		Pd					13,5	0,50
		Gp//Pd					-	-
2	▼▼2.36	Ps//Pr zagl.					14,6	0,52
3		Pg//Pd					-	-
4		Pg//Pd						
5		Pg//Pd						
6		π//Pπ						
7								
8								
9								
10								
Skala 1:50			0,33	0,67			stopień zagęszczenia I _D	

WYNIKI BADAŃ SONDĄ SL

Sonda przy otworze: **14**

Rzędna [m n.p.m.]: **~93,8**

TEMAT: CZERWONAK - ul. Szkolna, kanalizacja sanitarna



Skala 1:50

0,33

0,67

stopień zagęszczenia I_D