










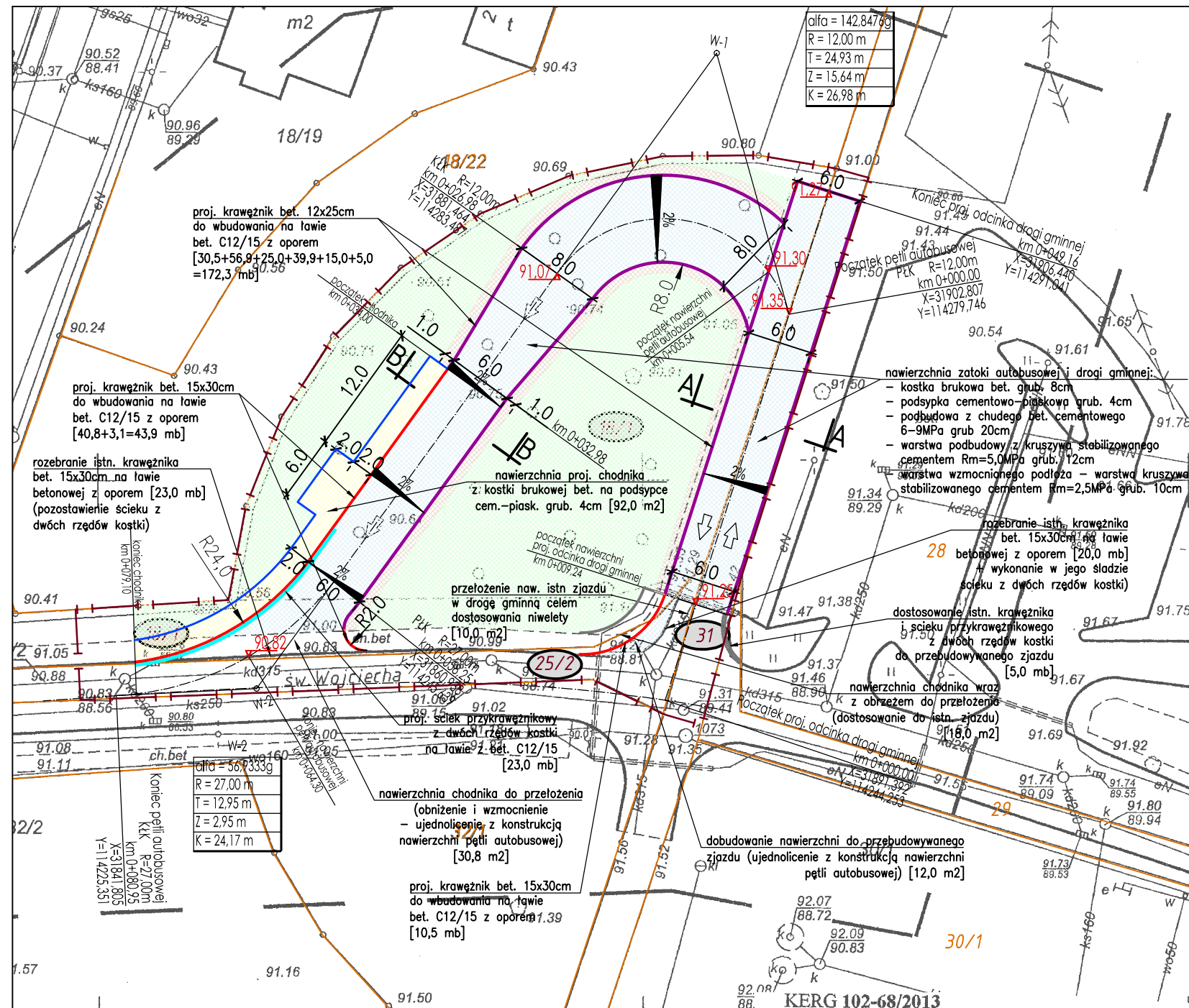


LEGENDA:

-  - proj. nawierzchnia z kostki brukowej betonowej gr. 8 cm /drogi/
-  - proj. nawierzchnia z kostki brukowej betonowej gr. 8 cm /chodniki/
-  - proj. umocnione pobocze z w-wy mieszanki niezwiązanej stabilizowanej mechanicznie gr. 10 cm
-  - proj. tereny zieleni niskiej
-  - proj. krawężnik 15x30 cm (+12 cm) na ławie betonowej z oporem (zjazd i przejścia dla pieszych +2cm)
-  - proj. krawężnik 12x25 cm (wtopiony -1 cm) na ławie betonowej z oporem
-  - proj. obrzeże 8x30 cm na ławie betonowej z oporem
-  - proj. ściek z dwóch rzędów kostki brukowej betonowej
-  - linia rozgraniczająca teren inwestycji
-  - działki objęte zakresem inwestycji
-  - istniejące granice działek



KERG 102-68/2013
 Województwo: wielkopolskie
 Powiat: poznański
 Jednostka ewid.: Czerwonak
 Obręb: 0002 C Z E R W O N A K
 Arkusz: 13 Sekcja: 6.178.12.03.3.2; 3.4
 Działka: 18/1; 25/2; 32/1
 Układ współrzędnych: 2000
 Układ wysokości: Amsterdam

Stan aktualny na dzień 26.06.2013 r.


Służebności gruntowych nie ustalano

Nie wyklucza się istnienia w terenie innych nie wykazanych na niniejszej mapie urządzeń podziemnych, które nie były zgłoszone do inwentaryzacji lub o których brak jest informacji w instytucjach branżowych.

STAROSTA POZNAŃSKI
 Powiatowy Ośrodek Dokumentacji Geodezyjnej i Kartograficznej w Poznaniu

W obszarze oznaczonym linią ----- dokonano aktualizacji treści mapy zasadniczej. Dokumenty z pomiaru uzupełniającego przyjęto do zasobu powiatowego w dniu i zaewidencjonowano pod nr 102-68/2013 2013. Niniejsza mapa może służyć do celów projektowych. Projektowane obiekty budowlane wymagające pozwolenia na budowę podlegają wytyczeniu i inwentaryzacji powykonawczej przez jednostkę uprawnioną do wykonywania prac geodezyjnych.

Poznań, dnia 2013 r.
 (imię i nazwisko, podpis, stanowisko, służbowe osoby unoważnione)

Inwestor	Urząd Gminy Czerwonak adres: 62-004 Czerwonak, ul. Źródłana 39		
Jednostka Projektująca	 PRACOWNIA PROJEKTOWA "DROGOWIEC" - Piotr Strzyżewski adres: 61-007 Poznań, ul. Główna 52/3 e-mail: p_strzyzewski@o2.pl tel/fax (061) 887-90-47 kom. 507-037-178		
Temat	Budowa pętli autobusowej przy ul. Św. Wojciecha w m. Czerwonak (na działkach nr: 18/1, 25/2, 31)		
Rysunek	Plan sytuacyjny		Skala 1:500
Projektant (branża drogowa)	Imię i nazwisko	nr uprawnień projektowych	Podpis
EGZ. NR	mgr inż. Dorian Piechowiak	WKP/0296/POOD/12	
	data: LIPIEC 2013	nr umowy: WD.272.4.40.2013	RYS. NR
			2