



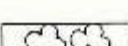



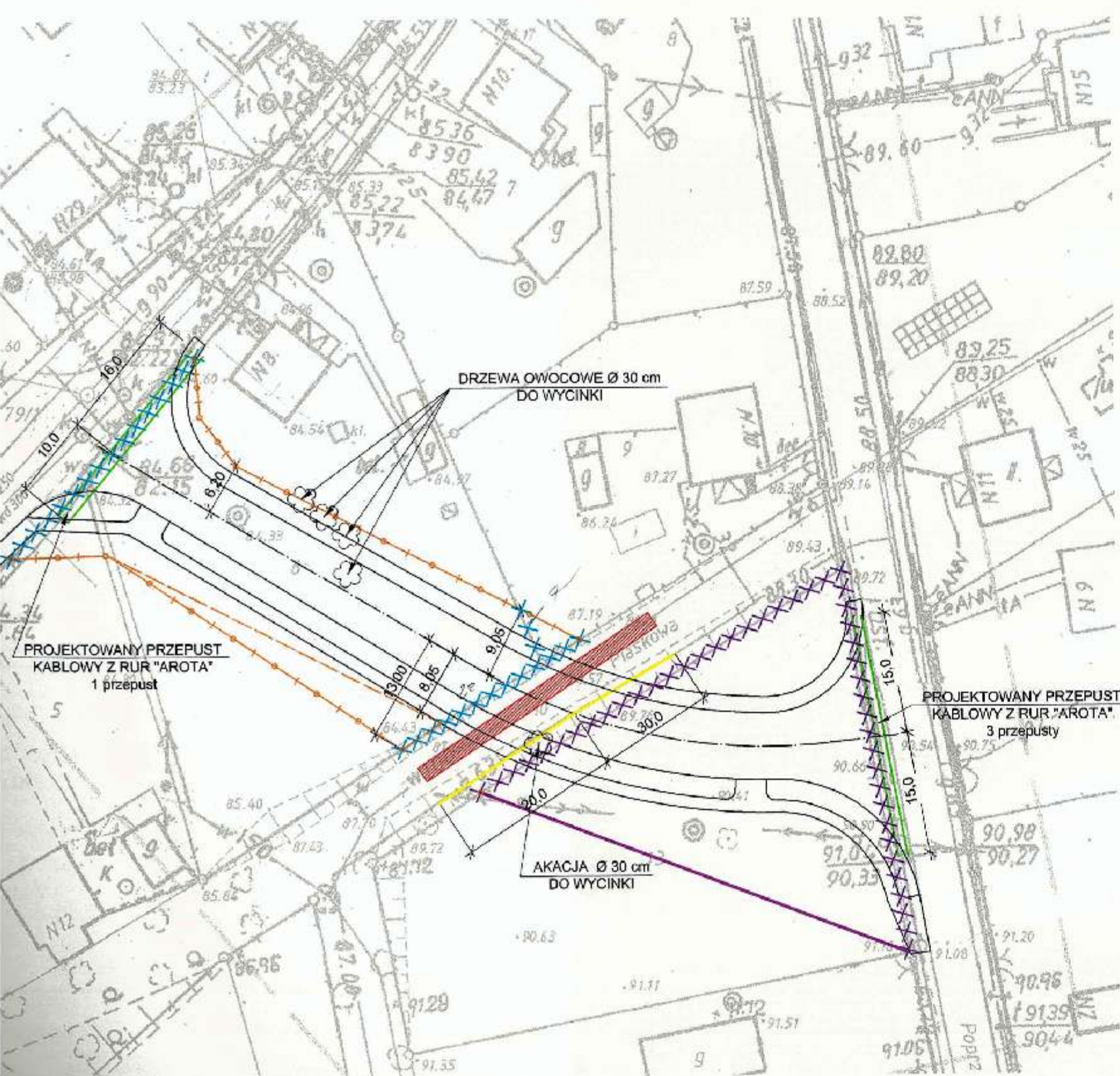


OZNACZENIA:

-  Rozbiórka ogrodzenia z elementów żelbetowych
-  Rozbiórka ogrodzenia z siatki stalowej
-  Projektowane ogrodzenie z elementów żelbetowych
-  Projektowane ogrodzenie z siatki stalowej
-  Projektowana wycinka drzew
Uwaga: wycince ulegają krzew występujące w powierzchni projekt. pasa ulicznego
-  Projektowane obniżenie poziomu położenia istniejącej sieci gazowej.
Obniżenie o około H = 0,60 m (wg oddzielnego projektu).
-  Projektowane ocieplenie istniejącej sieci wodociągowej
-  Projektowane przepusty kablowe z rur "AROT"



		INWESTOR:	
		URZĄD GMINY CZERWONAK	
NAZWA OBIEKTU (ADRES):	Uliczny odcinek łączący ul. Zieloną z ul. Poprzeczną		NR UMOWY:
RODZAJ OPRACOWANIA:	PROJEKT NAWIERCHNI ULICZNYCH I KANALIZACJI DESZCZOWEJ		NR RYSUNKU 9
TREŚĆ RYSUNKU:	PLAN ROBÓT TOWARZYSZĄCYCH		SKALA: 1:500
AUTORZY OPRAO.	IMIĘ I NAZWISKO	TYTUŁ	NR UPRAWNIEN
PROJEKTANT	tech. L. Matysiak	dy. g. i lotn.	325/86/pw
PROJEKTANT	mgr inż. S. Ludwiniak	asystent	
			DATA I PODPIS