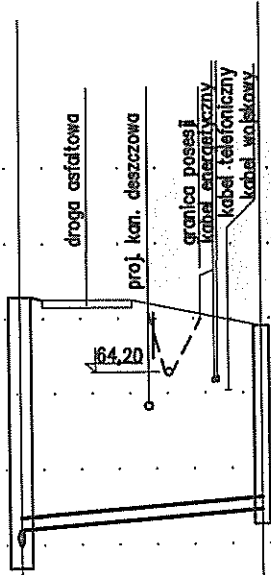


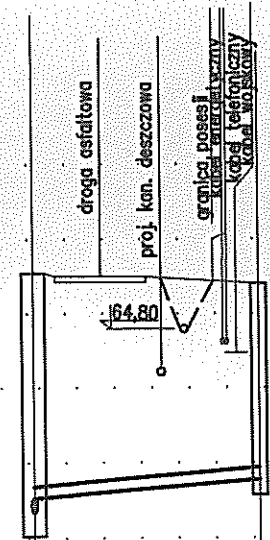
S2 ¹² N5a



	65,30	65,30	
	62,02	62,22	
	3,28	3,08	2,47
	= 1,5%		
	PVC 0,16		
	0,00	16,00	16,00

S2 N5a

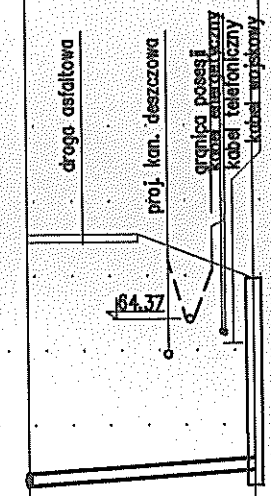
S3 ¹² dz.250/4



	65,50	65,50	
	62,36	62,56	
	3,14	2,94	2,57
	= 1,5%		
	PVC 0,16		
	0,00	15,00	15,00

S3 dz.260/4

T1 ^{12,50} N5



	65,58	65,58	
	62,18	62,20	
	3,66	3,64	2,56
	= 1,5%		
	PVC 0,16		
	0,00	15,00	15,00

T1 N5

Przyłącza z rur ϕ PVC 160/4,7m o jednolitej strukturze ścianki

Uwaga!
Odległości między istniejącym uzbrojeniem podziemnym odczytano z map – należy je traktować jako przybliżone.

INWESTOR:	URZĄD GMINY CZERWONAK
OBIEKT:	KANALIZACJA SANITARNA UL.WOJSKA POLSKIEGO W BOLECHOWIE
TREŚĆ:	PROFIL PODŁOŻNY PRZYŁĄCZY KANALIZACYJNYCH
PROJEKTOWAŁ:	MGR INŻ. K. KONIECZNY upr. 235 i 236/87/Pw
SPRAWDZIŁ:	MGR INŻ. B. SZCZUBLEWSKI upr. 83/75/Pw